

Утверждена

(наименование документа об утверждении, включая наименования органов государственной власти или

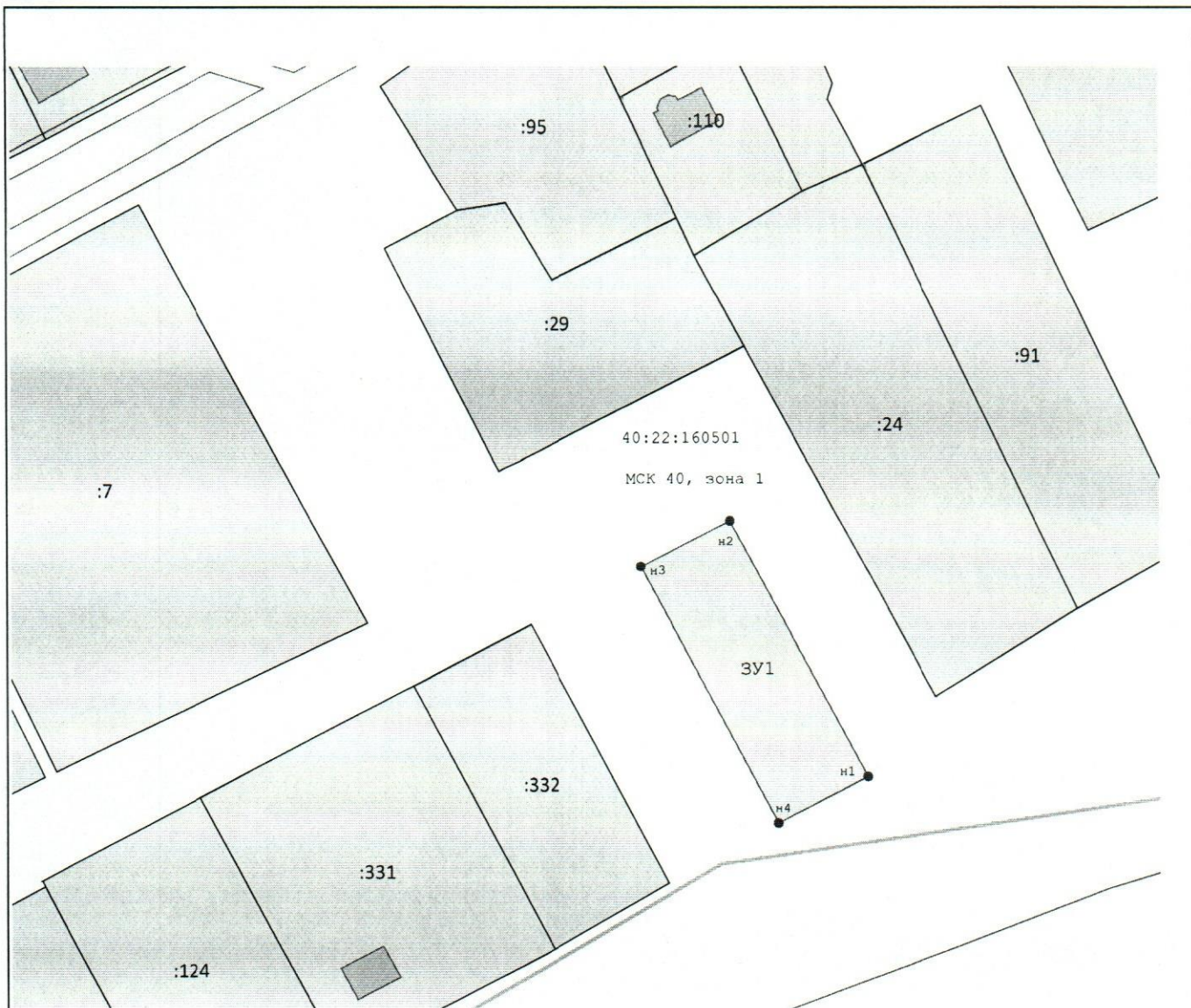
органов местного самоуправления, принявших решение об утверждении схемы или

подписавших соглашение о перераспределении земельных участков)

от _____ № _____






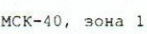
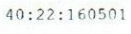




Схема расположения земельного участка или земельных участков на кадастровом плане территории

Площадь земельного участка _____ 817 м²		
(указывается проектная площадь образуемого земельного участка, вычисленная с использованием технологических и программных средств, в том числе размещенных на официальном сайте федерального органа исполнительной власти, уполномоченного Правительством Российской Федерации на осуществление государственного кадастрового учета, государственной регистрации прав, ведение Единого государственного реестра недвижимости и предоставление сведений, содержащихся в Едином государственном реестре недвижимости, в информационно-телекоммуникационной сети "Интернет" (далее - официальный сайт), с округлением до 1 квадратного метра. Указанное значение площади земельного участка может быть уточнено при проведении кадастровых работ не более чем на десять процентов)		
Обозначение характерных точек границ	Координаты, м	
	(указываются в случае подготовки схемы расположения земельного участка с использованием технологических и программных средств, в том числе размещенных на официальном сайте. Значения координат, полученные с использованием указанных технологических и программных средств, указываются с округлением до 0,01 метра)	
	X	Y
1	2	3
н1	431 515,68	1 310 140,75
н2	431 558,77	1 310 117,97
н3	431 550,94	1 310 103,16
н4	431 507,85	1 310 125,93
н1	431 515,68	1 310 140,75



Масштаб 1:1 100

Условные обозначения:

- 
- Обозначение образуемого земельного участка
- 
- Вновь образованная часть границы, сведения о которой достаточны для определения ее местоположения
- 
- образуемый земельный участок
- 
- Граница ОКС
- 
- Земельный участок включенный в ЕГРН
- 
- Система координат
- 
- Номер кадастрового квартала
- 
- Кадастровый номер земельного участка
- 
- Граница кадастрового квартала
- 
- Граница территориальной зоны
- 
- образуемая точка, сведения о которой, позволяют однозначно определить ее местоположение