

Утверждена

(наименование документа об утверждении, включая наименования органов государственной власти или

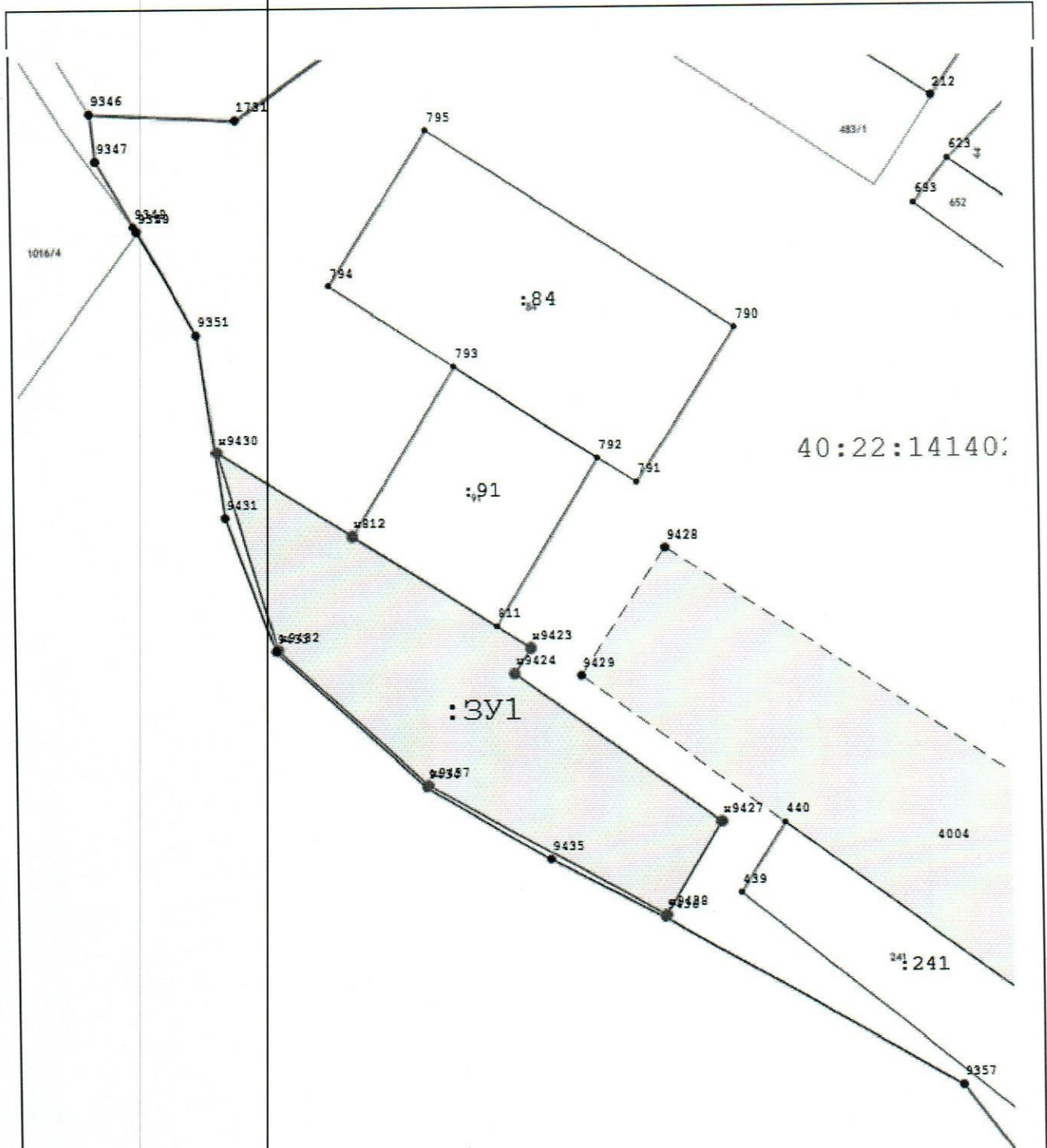
органов местного самоуправления, принявших решение об утверждении схемы или

подписавших соглашение о перераспределении земельных участков)

от _____ № _____






Схема расположения земельного участка или земельных участков на кадастровом плане территории

Площадь земельного участка _____ 2 262 м²		
<small>(указывается проектная площадь образуемого земельного участка, вычисленная с использованием технологических и программных средств, в том числе размещенных на официальном сайте федерального органа исполнительной власти, уполномоченного Правительством Российской Федерации на осуществление государственного кадастрового учета, государственной регистрации прав, ведение Единого государственного реестра недвижимости и предоставление сведений, содержащихся в Едином государственном реестре недвижимости, в информационно-телекоммуникационной сети "Интернет" (далее - официальный сайт), с округлением до 1 квадратного метра. Указанное значение площади земельного участка может быть уточнено при проведении кадастровых работ не более чем на десять процентов)</small>		
Обозначение характерных точек границ	Координаты, м	
	<small>(указываются в случае подготовки схемы расположения земельного участка с использованием технологических и программных средств, в том числе размещенных на официальном сайте. Значения координат, полученные с использованием указанных технологических и программных средств, указываются с округлением до 0,01 метра)</small>	
	X	Y
1	2	3
н9432	433 629,26	1 315 398,18
н9430	433 663,95	1 315 388,09
н812	433 649,08	1 315 411,13
н9423	433 629,30	1 315 441,89
н9424	433 624,89	1 315 439,05
н9427	433 599,11	1 315 474,54
н9438	433 582,81	1 315 464,83
н9437	433 605,70	1 315 423,79
н9432	433 629,26	1 315 398,18



Масштаб 1:1 000

Условные обозначения:

-  - Граница кадастрового квартала
-  - Образующий земельный участок
-  - Кадастровый квартал
-  - Поворотная точка
-  - Границы участков