

Утверждена

(наименование документа об утверждении, включая

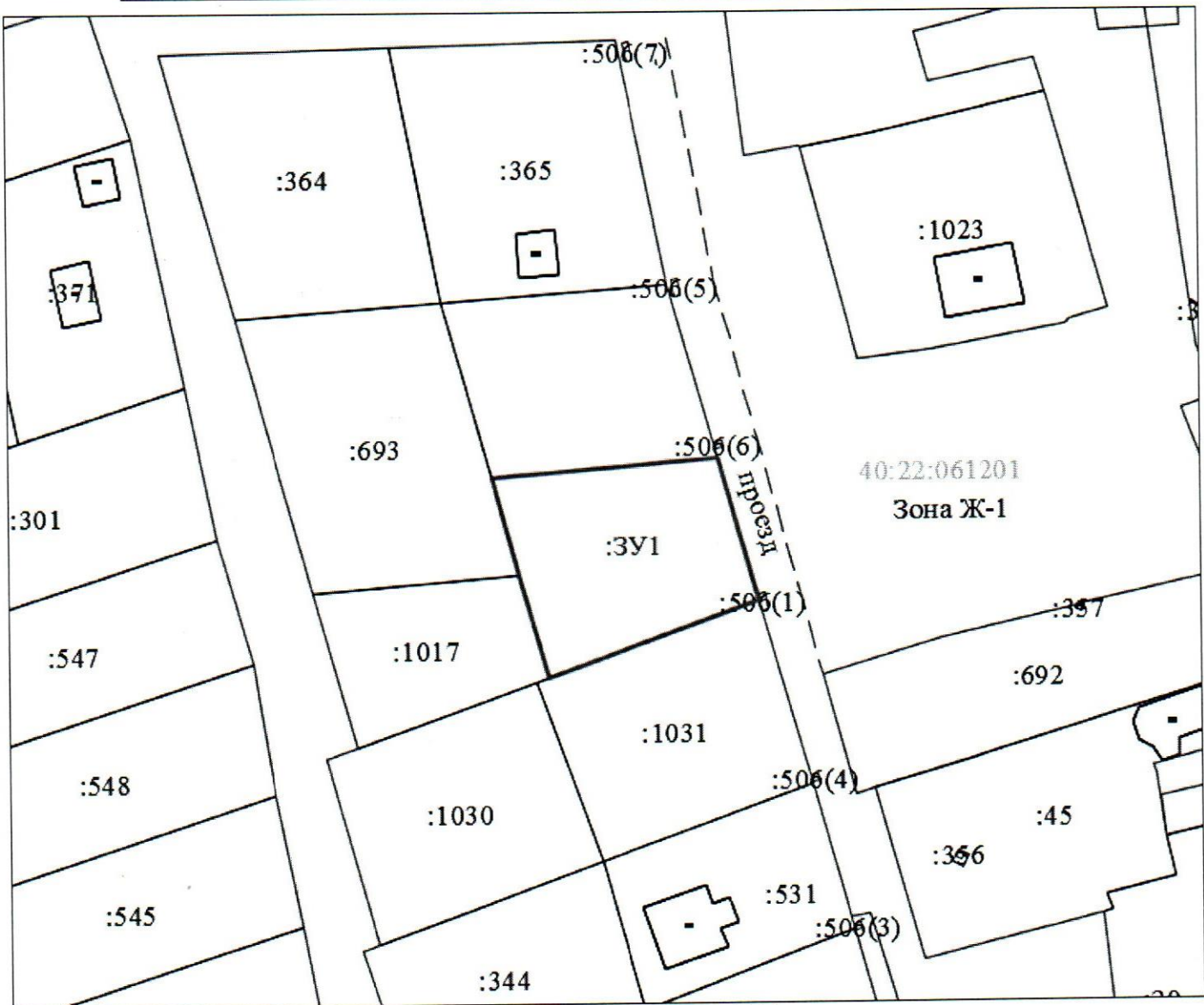
наименования органов государственной власти или

органов местного самоуправления, принявших решение об утверждении схемы или подписавших соглашение о перераспределении земельных участков)

от _____ N _____




Схема расположения земельного участка или земельных участков на кадастровом плане территории МСК-40

Площадь земельного участка: :ЗУ1 - 901 м ²		
Обозначение характерных точек границ	Координаты, м	
	X	Y
1	2	3
Координаты см. на обороте листа		



Масштаб 1:1000

Условные обозначения:

-  - образуемый земельный участок
-  - границы земельных участков, установленные в соответствии с федеральным законодательством, включенные в ГКН
-  - граница кадастрового квартала