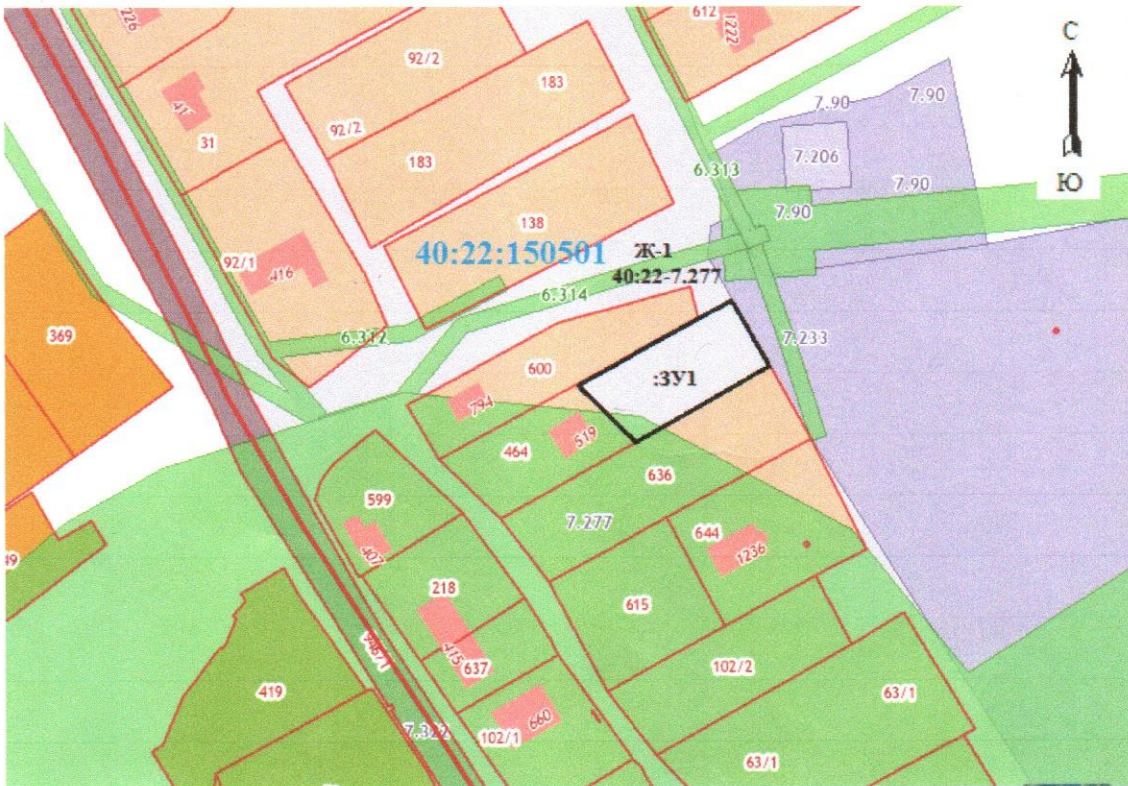





Утверждена

(наименование документа об утверждении, включая  
наименования органов государственной власти или  
органов местного самоуправления, принявших  
решение об утверждении схемы или подписавших  
соглашение о перераспределении земельных  
участков)

от \_\_\_\_\_ N \_\_\_\_\_

**Схема расположения земельного участка или земельных  
участков на кадастровом плане территории (МСК40)**

Условный номер земельного участка <b>ЗУ1</b>		
Площадь земельного участка <b>776 кв.м</b>		
Обозначение характерных точек границ	Координаты, м	
	X	Y
1	2	3
Координаты см. на обороте листа		
		
Масштаб 1: 3000		
<b>Условные обозначения:</b>		
	- граница земельного участка, установленная в соответствии с федеральным законодательством, включенная в ГКН и не изменяемая при проведении кадастровых работ	
	- граница кадастрового квартала	
<b>40:22:150501</b>	- надпись номера кадастрового квартала	
	- испрашиваемый земельный участок, установленный при проведении кадастровых работ	