







# Схема границ земельных участков



Масштаб 1:500

Калужская область, р-н Ферзиковский, д. Бутырки

## Условные обозначения:

-  - Существующая часть границы, имеющиеся в ЕГРН сведения о которой достаточны для определения ее местоположения
-  - Вновь образованная часть границы, сведения о которой достаточны для определения ее местоположения
-  - Границы КПТ 71:09:020401
-  - Границы кадастрового квартала
-  - Характерная точка границы, сведения о которой позволяют однозначно определить ее положение на местности
- 1 - обозначение характерной точки границы земельного участка, местоположение которых не изменилось или было уточнено в результате кадастровых работ
-  - Территория образуемого земельного участка

71:09:020401

Площадь образуемого земельного участка из земель государственной (муниципальной) собственности – 634 кв. м.