

Утверждена

Постановлением администрации муниципального района

(наименование документа об утверждении, включая наименования

"Ферзиковский район" Калужской области

органов государственной власти или органов местного

самоуправления, принявших решение об утверждении схемы

или подписавших соглашение о перераспределении земельных участков)

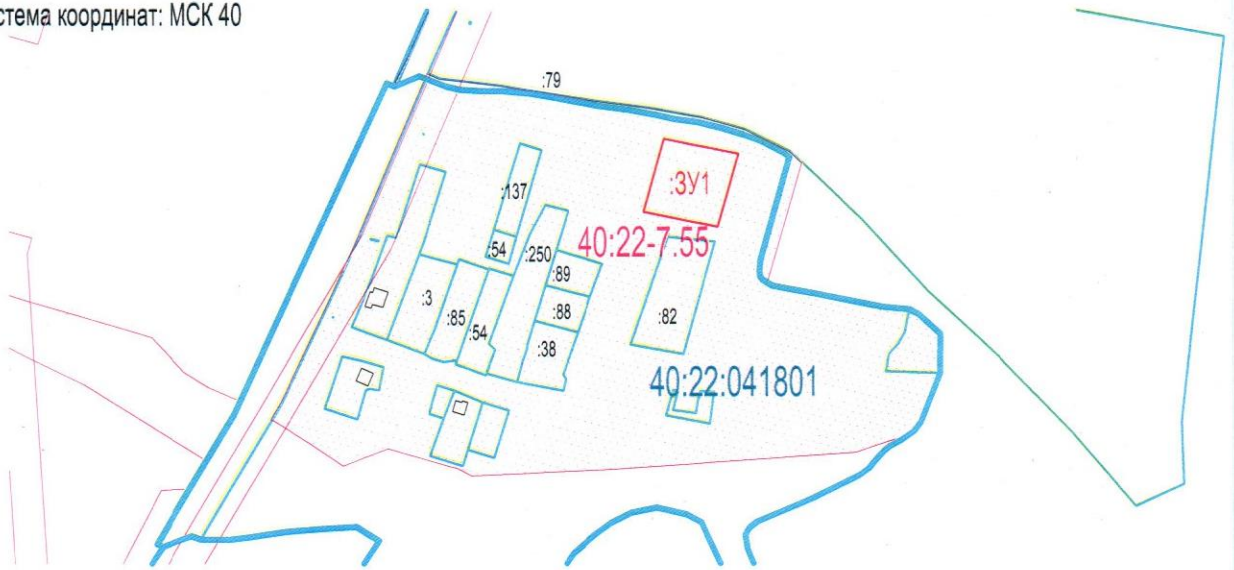
от _____ № _____

Схема расположения земельного участка или земельных участков на кадастровом плане территории

| | | |
|--------------------------------------|---------------|------------|
| Условный номер земельного участка: | - | |
| Площадь земельного участка : | 2500 кв.м. | |
| Обозначение характерных точек границ | Координаты, м | |
| 1 | 2 | 3 |
| 1 | 431243,08 | 1323527,54 |
| 2 | 431291,19 | 1323541,13 |
| 3 | 431281,3 | 1323590,3 |
| 4 | 431233,19 | 1323576,7 |
| 1 | 431243,08 | 1323527,54 |

Система координат: МСК 40

С
↑
Ю





Масштаб 1:5000

Условные обозначения:

 :3У1
40:22-041801

- граница кадастрового квартала
- надписи образуемого земельного участка
- номер кадастрового квартала

 - вновь образованная часть границы, сведения о которой достаточны для определения ее местоположения

 - граница земельного участка, установленная в соответствии с федеральным законодательством, включенная в ГКН

:250

 - кадастровый номер земельного участка, сведения о котором содержатся в ЕГРН