

Утверждена

от _____ № _____

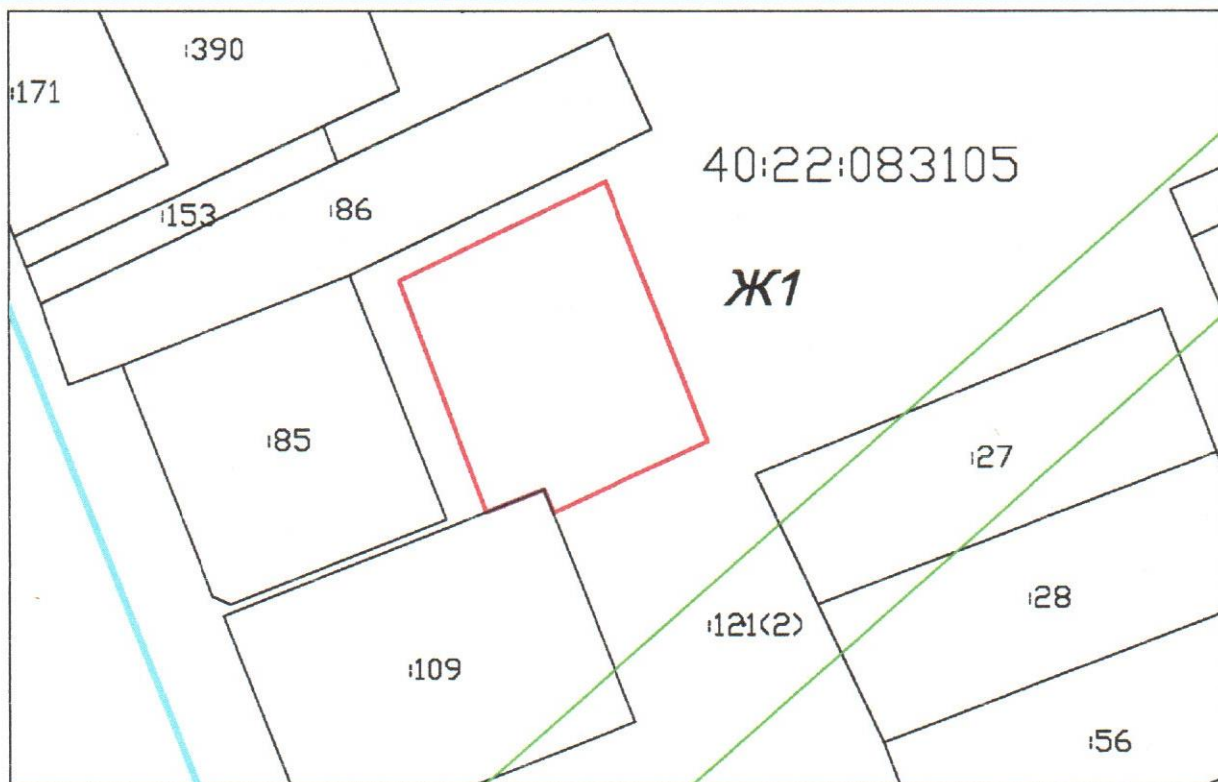
**Схема расположения земельного участка или земельных участков
на кадастровом плане территории _____
МСК-40**

Условный номер земельного участка: _____

Площадь земельного участка: **1450 м²**




Обозначение характерных точек границ	Координаты, м	
	X	Y
1	2	3

Координаты см. на обороте листа



Масштаб 1:1000

Условные обозначения:

-  - испрашиваемый участок
-  - границы кадастрового квартала
-  - границы зоны с особыми условиями использования

Номер кадастрового квартала - **40:22:083105**

Категория земель - **земли населенных пунктов**

Местоположение земельного участка – **Местоположение установлено относительно ориентира, расположенного в границах участка. Почтовый адрес ориентира: Калужская область, р-н Ферзиковский, с.Ферзиково**

Вид разрешенного использования – **ИЖС**

Территориальная зона: - **Ж-1**