

Утверждена
постановлением администрации

от _____ № _____





**Схема расположения земельного участка
или земельных участков на кадастровом плане территории**

Условный номер земельного участка:		
Площадь земельного участка	1990	м2
Обозначение характерных точек		
границ	X	Y
1	2	3
смотрите на обороте		



Масштаб 1:1000

Условные обозначения:

-  - испрашиваемый земельный участок
-  - граница кадастрового деления
-  - граница зон с особыми условиями использования территории
-  - граница муниципального образования

Местоположение земельного участка: **Калужская область, р-н Ферзиковский, д. Каптевка**

Категория земель: **земли населенных пунктов**

Вид разрешенного использования: **для индивидуального жилищного строительства**

Кадастровый квартал: **40:22:061602**

Функциональная зона: **Ж-1 (зона застройки малоэтажными жилыми домами)**