




40:22:212001

Масштаб 1:1 000

Условные обозначения:

- n1 - обозначение характерной точки границы земельного участка, полученной при проведении кадастровых работ
- - Обозначение характерной точки границ земельного участка, сведения о которой позволяют однозначно определить ее положение на местности
-  - Граница земельного участка, установленная при проведении кадастровых работ
-  - Граница земельного участка, имеющиеся в ЕГРН сведения о которой достаточны для определения ее местоположения
-  - Граница кадастрового квартала

адрес - Калужская область, Ферзиковский район, д. Дурасово

МСК-40 - Система координат