




40:22:212901

Масштаб 1:1 000

Условные обозначения:

- н1 - обозначение характерной точки границы земельного участка, полученной при проведении кадастровых работ
- - Обозначение характерной точки границ земельного участка, сведения о которой позволяют однозначно определить ее положение на местности
-  - Граница земельного участка, установленная при проведении кадастровых работ
-  - Граница земельного участка, имеющиеся в ГКН сведения о которой достаточны для определения ее местоположения
-  - Граница кадастрового квартала
- адрес - Калужская область, Ферзиковский район, с. Титово
- МСК-40 - Система координат