

Утверждена

от _____ № _____

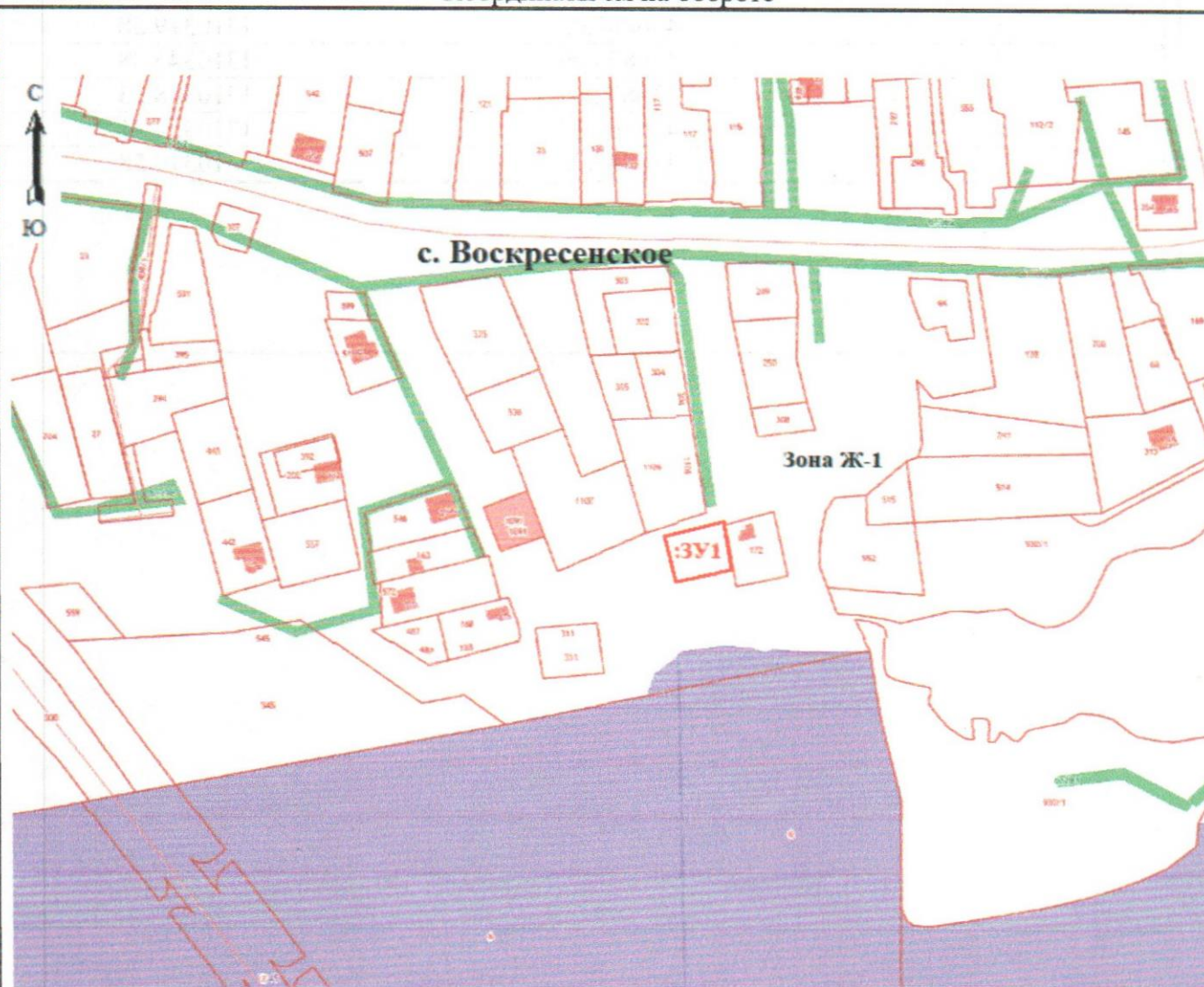
Схема расположения земельного участка или земельных участков на кадастровом плане территории

Условный номер земельного участка 40:22:062101:3У1

Площадь земельного участка 524 м²



Обозначение характерных точек границ	Координаты, м	
	X	Y
1	2	3

Координаты см на обороте



Масштаб 1: 2000

Условные обозначения:

-  - испрашиваемый земельный участок
-  - граница кадастрового квартала