

ООО «ЭНЕРГОМОНТАЖИНВЕСТ»

Договор № 91/2016-788
Заказчик:
АО «Газпром
газораспределение Калуга»

**ПРОЕКТ ПЛАНИРОВКИ И МЕЖЕВАНИЯ ТЕРРИТОРИИ
ДЛЯ ЛИНЕЙНОГО ОБЪЕКТА**

**«Газопровод межпоселковый от пос. Ферзиково –
дер.Максимово – дер.Козловка – дер.Никольское –
дер.Александровка – с. Богимово Ферзиковского района
Калужской области»**

Директор

Д. В. Аксёнов

Начальник отдела

О.А.Цай

Калуга 2016г.

**ОБЩЕСТВО С ОГРАНИЧЕННОЙ ОТВЕТСТВЕННОСТЬЮ
«ЭНЕРГОМОНТАЖИНВЕСТ»**

*Почтовый адрес: 248000, г. Калуга, ул.Гагарина, д.1, тел: 8 (4842) 57-88-32
Факт. Адрес 248016 г.Калуга, ул.Гагарина, д.1
р/с40702810322240105248 в Калужском городском
ОСБ №8608 г.Калуга к/с 30101810100000000612, БИК 042908612
ИНН 4027071920 КПП 402702001 ОГРН 1064027024236
ОКПО 7987147 ОКАТО 29401000000 ОКВЭД 45.11.2
Зарегистрирован ИФНС Ленинского округа г.Калуги 09.02.2006г.
Лицензия ГС-1-40-02-26-0-4027071920-002334-1 от 03.07.06г..*

**ПРОЕКТ ПЛАНИРОВКИ И МЕЖЕВАНИЯ ТЕРРИТОРИИ
ДЛЯ ЛИНЕЙНОГО ОБЪЕКТА**

**Газопровод межпоселковый от пос. Ферзиково – к дер.
Максимово – дер. Козловка – дер. Никольское – дер.
Александровка – с. Богимово Ферзиковского района
Калужской области**

Директор

Д.В. Аксёнов

Начальник отдела

О.А.Цай

г. Калуга 2016 г.

СОДЕРЖАНИЕ :

№ п/п	разделы	Кол-во страниц
<i>1</i>	<i>2</i>	<i>3</i>
1	Титульный лист	
2	Пояснительная записка	
3	Техническое задание	
4	Экспликации земельных участков	
5	Каталоги координат	
6	Ситуационный (обзорный) план-схема расположения объекта строительства	
7	Схемы границ территорий объектов культурного наследия и зон с особыми условиями использования территории	
8	Ведомость полноты нанесения коммуникаций	
9	Чертёж проекта планировки и межевания территории на геоподоснове (топосъёмке) М 1:2000	
10	Согласия правообладателей земельных участков	
11	Протоколы и заключения сельских поселений о результатах публичных слушаний	
12	Приложения	

ПОЯСНИТЕЛЬНАЯ ЗАПИСКА.

1. Общие сведения.

Материалы по проекту планировки и межевания территории объекта *"Газопровод межпоселковый от п. Ферзиково к д. Максимово – д. Козловка – д. Никольское – д. Александровка – с. Богимово Ферзиковского района Калужской области"* подготовлены специалистами ООО "Энергомонтажинвест" во исполнение договора № 91/2016-788 от _____ 2016г., заключенным между АО "Газпром газораспределение Калуга" и ООО "Энергомонтажинвест".

Подготовка проекта планировки и межевания территории осуществлена в соответствии с требованиями действующего законодательства Российской Федерации.

Подготовка документации по проекту планировки и межевания территории проводится в соответствии с требованиями нормативно-правовых и методических документов:

- Градостроительного кодекса РФ №190-ФЗ от 29.12.2004 г.;
- Земельного кодекса РФ № 136-ФЗ от 25.10.2001 г.;
- Федерального закона от 25.10.2001 г. № 137-ФЗ "О введении в действие земельного кодекса РФ";
- Федерального закона РФ от 24.07.2007 г. №221-ФЗ "О государственном кадастре недвижимости";
- СП 42.13330.2011. Свод правил. Градостроительство. Планировка и застройка городских и сельских поселений. Актуализированная редакция СНиП 2.07.01-89;
- Федеральный закон от 21 июля 1997 года №870 «Об утверждении технического регламента о безопасности сетей газораспределения и газопотребления».

В качестве исходных данных были использованы сведения ГКН (кадастровые планы территории, кадастровые выписки), сведения ЕГРП, проектная документация на объект: *"Газопровод межпоселковый от п. Ферзиково к д. Максимово – д. Козловка – д. Никольское – д. Александровка – с. Богимово Ферзиковского района Калужской области"* разработанная специалистами ОАО "Калугаагропромпроект".

2 Основные задачи и цель разработки проекта планировки

Подготовка проектов планировки и межевания застроенных территорий осуществляется в целях установления границ застроенных земельных участков, подготовка проектов межевания подлежащих застройке территорий осуществляется в целях установления границ незастроенных земельных участков, планируемых для предоставления физическим и юридическим лицам для строительства, а также границ земельных участков, предназначенных для размещения объектов капитального строительства федерального, регионального или местного значения. Основными задачами при разработке проекта планировки являются: установление зон с особыми условиями использования, установление красных линий, определение границ функционально-планировочных участков, в том числе участков проектируемых объектов. Утверждённый проект планировки и межевания является основой для выноса на местности красных линий, линий регулирования застройки, границ земельных участков, установления публичных сервитутов, проектов межевания территорий.

В проекте планировки и межевания территории сформированы участки с видом разрешенного использования: под строительство объекта: *«Газопровод межпоселковый от п. Ферзиково к д. Максимово – д. Козловка – д.Никольское – д. Александровка – с.Богимово Ферзиковского района Калужской области».*

3. Исходные данные

Исходные данные и условия для подготовки проектной документации:

- Кадастровые планы территории, кадастровые выписки и прочие сведения государственного кадастра недвижимости;
- технический отчет об инженерно-геодезических изысканиях, выполненных ЗАО «Лорес» в 2013.;
- технический отчет об инженерно-геологических изысканиях, выполненных ЗАО «Лорес» в 2013г.;
- инженерно-гидрометеорологические изыскания, выполненные АНО «РЭКА в Брянской области» в 2013 г.;
- технический отчет по результатам инженерно-экологических изысканий, выполненных АНО «РЭКА в Брянской области», выполненных в 2013г.;
- техническое задание на выполнение комплекса работ по подготовке проекта планировки и межевания территории;
- Постановление администрации МР «Ферзиковский район» №179 от 9 апреля 2013 г. о предварительном согласовании и утверждении акта выбора трассы;

- акт о выборе земельного участка (трассы);
- Постановление администрации МР «Ферзиковский район» №353 от 26.06.2013г. «Об утверждении градостроительного плана»;
- письмо Главного управления МЧС России по Калужской области № 13224-4-1-14 от 04.12.2015г. «Исходные данные и требования для разработки инженерно-технических мероприятий ГО и предупреждения ЧС»;

Проектная документация на строительство газопровода разработана в соответствии с заданием на проектирование, документами об использовании земельного участка для строительства, техническими регламентами, в том числе устанавливающими требованиями по обеспечению безопасной эксплуатации зданий, строений, сооружений и безопасного использования прилегающих к ним территорий и соблюдением технических условий.

4. Сведения о проектируемом объекте газораспределительной сети

Участок строительства газопровода располагается в межселенной территории от пос. Ферзиково, с заходами в д. Максимова, д. Александровка, д. Никольское, д. Козловка и с. Богимово Ферзиковского района Калужской области.

Климат проектируемого участка строительства умеренно-континентальный с хорошо выраженными сезонами года: умеренно жарким летом и умеренно холодной зимой с устойчивым снежным покровом. Среднегодовая температура воздуха +4,4 градуса по Цельсию. Коэффициент рельефа местности равен 1. По ветровому режиму в данном районе преобладают ветры южные и юго-западные.

По совокупности геоморфологических, геологических и гидрогеологических факторов условия строительства относятся к 1 категории сложности (простая).

Почвенный покров района работ разнообразен ввиду её пограничного зонального положения. В подзоне смешанных лесов распространены дерново-подзолистые почвы разного механического состава. В подзоне широколиственных преобладают серые лесные суглинистые почвы, обладающие более высоким естественным плодородием. Незначительные площади занимают типично подзолистые, дерновые, перегнойно-карбонатные и пойменные почвы. Естественное плодородие большинства типа почв невысокое, поэтому они нуждаются во внесении органических и минеральных удобрений, которые дают больший эффект на серых лесных почвах, чем на дерново-подзолистых.

Калужская область расположена на юге лесной зоны, в двух подзонах: смешанных хвойно-широколиственных и широколиственных лесов. Основными

типами естественной растительности являются леса, луга, болота. Лесистость области составляет чуть менее 50%. В настоящее время преобладают вторичные мелколиственные осиново-берёзовые леса, производные от разных коренных типов леса. Поэтому в этих лесах постоянна и местами значительна примесь ели и дуба (Смоленско-Московская провинция).

5. Маршрут прохождения газопровода

Проектируемый газопровод высокого давления 2 категории $\text{Ø}110 \times 10 \leq 0,6 \text{ МПа}$ подключается к существующему стальному подземному газопроводу высокого давления 2 категории ГЗ $\text{Ø}273 \times 4,5$ в районе ул.Строителей п.Ферзиково Ферзиковского района Калужской области. Трасса начинается в п.Ферзиково от существующего газопровода, следует в северо-восточном направлении по землям населённых пунктов в кадастровом квартале 40:22:100305 протяжённостью 33 метр, далее по землям лесного фонда, пересекает методом ННБ высоковольтную линию электропередач, существующий газопровод на предприятие «Лафарж-Цемент», доходит до места установки отключающего устройства. Далее идёт вдоль автодороги на д.Максимово по лесным землям, затем по землям сельскохозяйственного назначения МР «Ферзиковский район» в кадастровом квартале 40:22:083601, проходит по участкам 40:22:083601:30 и 40:22:083601:29 правообладателя Ореховой Т.В., далее пересекает автодорогу «Окружная дорога п.Ферзиково» методом ННБ и идёт по землям населённых пунктов «Село Ферзиково» до д.Максимовка в кадастровом квартале 40:22:084101 до ГРПШ №1. Затем проектируемый газопровод поворачивает на юг, переходит автодорогу местного значения открытым способом и автодорогу «Калуга-Дугна» - «Калуга-Тула» - Богимово методом ННБ и идёт по лесным землям на юго-восток, переходит автодорогу «Окружная дорога п.Ферзиково» методом ННБ, далее идёт по землям сельхозназначения СНТ «Здоровье» в кадастровом квартале 40:22:084301, затем по землям населённых пунктов д.Высоцкое, далее по землям сельхозназначения МР «Ферзиковский район» в кадастровом квартале 40:22:085601, поворачивает на юг до д.Александровка до земель населённых пунктов «Село Ферзиково» д.Александровка и идёт в кадастровом квартале 40:22:085701 до ГРПШ №2 д.Александровка. Затем проектируемый газопровод идёт по землям населённых пунктов СП «Село Ферзиково» в кадастровом квартале 40:22:085601, землям сельхозназначения, далее по лесу СПК «Ферзиковский», потом в квартале 40:22:085101 по землям сельхозназначения МР «Ферзиковский район», по лесу и по землям населённых пунктов д.Козловка до ГРПШ №3. После этого газопровод идёт на восток до д.Никольское по землям населённых пунктов

«Село Ферзиково» в кадастровом квартале 40:22:086101, затем по лесу и снова по землям населённых пунктов «Село Ферзиково» д.Никольское до ГРПШ №4. От этого ГРПШ до д. Никольское газопровод идёт на северо-восток в кадастровом квартале 40:22:086201 до д. Никольское, далее по землям сельхозназначения МР «Ферзиковский район», далее по лесу и по землям сельхозназначения СП «Село Ферзиково» в кадастровом квартале 40:22:086501 д. Криворезово, далее по лесу, затем снова по землям СП «Село Ферзиково», переходит на земли СП «Село Сашкино» в кадастровом квартале 40:22:086501 д. Богимово, далее по лесным землям СПК «Сашкинский», по сельхозземлям в кадастровом квартале 40:22:094201, затем по землям населённых пунктов «Село Сашкино» д. Богимово до ГРПШ №5. Общая протяжённость газопровода составляет 16126 метров. Переходы газопроводом высокого давления естественных и водных преград методом наклонно-направленного бурения предусматривается в следующих местах: ручей без названия ПК 11+72,5-ПК13+16,5 длиной 144м, река Песочня ПК13+36,5-ПК14+63,5 длиной 127м, ручей без названия ПК2+93,5 – ПК5+43,5 длиной 250м, суходола ПК44+89 – ПК45+70 длиной 81м, река Мышега ПК48+40 – ПК50+08 длиной 168м, оврага ПК53+14 – ПК53+80 длиной 66м, пруда ПК0+54 – ПК1+85 длиной 131м, ручья без названия ПК5+44 – ПК6+04 длиной 60м, ручья без названия ПК 9+86 – ПК11+60 длиной 60м. ручья без названия ПК22+97 – ПК22+09 длиной 88м. Переходы газопроводом искусственных преград методом ННБ: пересечение газопроводом 2-ой категории $P \leq 0,6 \text{ МПа}$ группы (ПК4+27 – ПК4+77) длиной 50м, газопровода ГЗ компании «Лафарж-Цемент» (ПК6+14,5 – ПК6+46,5) длиной 32м, автодороги 4-ой технической категории «Калуга-Дугна» - «Калуга-Тула»-Богимово км0+600 длиной 30м, автодороги 4-ой технической категории «Калуга-Дугна» - «Калуга-Тула»-Богимово км 4+70 длиной 31м, автодороги 4-ой технической категории «Калуга-Дугна» - «Калуга-Тула»-Богимово км10+350 длиной 33м, автодороги 4-ой технической категории «Окружная дорога п. Ферзиково» км.3+136 длиной 45м, автодороги 4-ой технической категории «Окружная дорога п. Ферзиково» км.3+772 длиной 46м, пересечения газопроводом автодороги без названия к пионерскому лагерю ПК18+68 – ПК18+85 длиной 17м.

6. Сведения о земельных участках, изымаемых во временное (на период строительства) и постоянное пользование, обоснование размеров изымаемых земельных участков.

Для строительства проектируемого газопровода отчуждение земель выполняется во временное и постоянное использование. Отчуждение земель во временное (краткосрочное) использование выполняется на период производства строительномонтажных работ. Все строительные работы должны производиться исключительно в пределах полосы отвода. Ширина полосы земель, отводимых во временное краткосрочное использование на период строительства по рекультивируемым землям приняты 12 и 20 метров. Под участки трассы газопровода, прокладываемые методом ННБ, отвод земель не предусматривается. В постоянное использование отводятся земли под строительство площадочных сооружений в ограждении с устройством подъезда к нему технологического транспорта: ПГ-ГРПШ №1 д. Максимово) – 391,9 кв.м, ПГ-ГРПШ №2 (д. Александровка) – 709,2 кв.м, ПГ-ГРПШ №3 (д. Козловка) – 474,2 кв.м, ПГ-ГРПШ №4 (д. Никольское) – 1027,2 кв.м, ПГ ГРПШ №5 (с. Богимово) – 55,2 кв.м. Под установку отключающих устройств в подземном исполнении по трассе газопровода (на отводах к д. Александровка – д. Козловка, п. Ферзиково, на предприятие «Лафарж-Цемент», д. Высоцкое, на д. Китаево предусматриваются отводы в пределах ограждения 1,0 x 1,0 м.), под опознавательные столбики (90 штук). Техногенные воздействия на земельные ресурсы и почвенный покров в полосе временного отвода земель скажутся в период строительства линейной части газопровода и будут вызваны нарушением почвенного покрова в связи с проведением земляных работ, ухудшением физико-механических и биологических свойств в результате воздействия строительной техники. При эксплуатации проектируемый газопровод не оказывает негативного влияния на земельные ресурсы и почвенный покров, а также на поверхностные и подземные воды, растительный и животный мир, так как является герметичной системой, заглубленной в грунт, работающей в автономном режиме.

7. Определение параметров планируемого строительства систем социального, транспортного обслуживания и инженерно-технического обеспечения, необходимых для развития территории.

В постоянное использование отводятся земли под строительство площадных сооружений в ограждении с устройством подъезда к нему технологического транспорта:

- ПГ-ГРПШ-50-2-0-СГ 1 в д.Максимово 91,9 кв.м;

-ПГ-ГРПШ-50-2-0-СГ 2 в д.Александровка 709,2кв.м;

-ПГ-ГРПШ-50-2-0-СГ 3 в д.Козловка 474,2кв.м;

- ПГ-ГРПШ-50-2-0-СГ 4 в д.Никольское 1027,2кв.м;

- ПГ-ГРПШ-50-2-0-СГ 5 в с.Богимово 55,20кв.м.

Под установку отключающих устройств в подземном исполнении по трассе газопровода (на отводах к д. Александровка – д. Козловка, п.Ферзиково, на предприятие «Лафарж - Цемент», д.Высоцкое и на д.Китаево в ограждении (1,0x1,0), под опознавательные столбики (90 шт.). Обьезды строительной техники предусмотрены по существующим дорогам, временным и постоянным съездом с автомобильных дорог. Складирование материалов и изделий предусмотрено на базе подрядчика, в связи с этим отвод земель для складирования материалов не предусматривается. Карьеры для добычи инертных материалов используются существующие. В постоянное (досрочное) пользование на период эксплуатации отводятся земли под строительство площадочных сооружений (ГРП и подъездные дороги к ним, отключающие устройства). Размеры отвода земель под площадочные сооружения определены исходя из технологической целесообразности и с учётом действующих норм и правил проектирования.

База временного хранения труб и фасонных частей для обеспечения строительства газопровода находится в п.Ферзиково Ферзиковского района. Рабочие, занятые на строительстве, проживают в г.Калуге и доставляются на стройку автотранспортом. Трубы и фасонные части на стройку поступают из г.Москвы до п.Ферзиково автотранспортом, расстояние перевозки 240км и далее развозится по трассе газопровода по временной грунтовой вдоль трассовой дороге. Обеспечение электроэнергией осуществляется от передвижной ёмкости для воды.

Доставка воды на хозяйственно-бытовые нужды осуществляется спецтранспортом. Кислород доставляют на площадку в баллонах. Сжатый воздух используется для продувки газопроводов, потребность в нём удовлетворяется за счёт эксплуатации передвижных компрессорных установок типа ЗИФ-55. При определении потребности строительства в рабочих кадрах, учитываются выявленные объёмы строительно-монтажных работ, нормативная трудоёмкость, продолжительность строительства. В общем количестве работающих, численность отдельных категорий работников согласно расчётным нормативам принимается следующей: ИТР: $30 \times 0,11 = 3$ человека, служащие, МОП, охрана: $30 \times 0,045 = 2$ человека, рабочие: $20 \times 0,834 = 25$ человек. Потребность в рабочей силе обеспечивается за счёт подрядной организации. Расчёт требуемых санитарно-бытовых помещений выполнен исходя из численности работающих в наиболее многочисленную смену до 70% от общего количества. В качестве временных зданий административно-бытового назначения рекомендуется использовать полносборные мобильные модули контейнерного типа (вагончики) целевого назначения, имеющие санитарно-эпидемиологическое заключение, укомплектованные необходимым санитарно-бытовым оборудованием. Размещение санитарно-бытовых помещений для работающих выполняют вдоль трассы газопровода на удалении от рабочих мест не далее 200 метров в инвентарных передвижных модулях.

8. Описание и обоснование положений по защите территории от чрезвычайных ситуаций природного и техногенного характера, проведения мероприятий по гражданской обороне и обеспечению пожарной безопасности.

Проектируемый объект является пожароопасным, поэтому проектом предусмотрен комплекс мер по предотвращению условий соответствующих опасных ситуаций:

- осуществляется контроль на наличие утечек газа на трассе газопровода дежурными бригадами службы «04»;

- осуществляется автоматическое отключение подачи газа при повышении и понижении давления в системе по отношению к норме посредством

предохранительного запорного устройства (ПЗУ), прекращающего подачу газа при повышении или понижении его давления после регулятора сверх заданного.

Пожарная безопасность проектируемого газопровода обеспечена выполнением следующих противопожарных норм:

- расстояния по горизонтали от подземных и наземных частей газопровода до жилых зданий и сооружений приняты в соответствии с требованиями СП 62.133330.2011 – приняты 4 м (требуется не менее 4м).

- расстояния от газопровода до наружных стенок колодцев и камер других подземных инженерных сетей приняты не менее 0,3м. На участках, где расстояние в свету от газопровода до колодцев и камер других подземных инженерных сетей составляет от 0,3м до нормативного расстояния для данной коммуникации, газопроводы проложены с соблюдением требований, предъявляемых к прокладке газопроводов в стеснённых условиях. Расстояния от газопровода до опор воздушной линии связи приняты как до опор воздушных линий электропередач соответствующего напряжения – 2м. (требуется не менее 1м). Минимальное расстояние от газопроводов до тепловой сети бесканальной прокладки с продольным дренажем возле жилых домов по улицам запроектированы аналогично канальной прокладке тепловых сетей не менее 1м. На расстоянии 50м по обе стороны от проектируемого газопровода предусмотреть уплотнение вводов и выпусков инженерных коммуникаций в зданиях, о чём составить акт на скрытые работы. В крышах газовых, водопроводных, канализационных колодцев просверлить отверстия диаметром 25 мм для сброса газа в случае его попадания в коммуникационные каналы при аварийных ситуациях.

Подъезды пожарных машин к газопроводу по улицам соответствуют требованиям ФЗ №123 от 22.07.2008г. Для тушения пожара по трассе газопровода используется ПЧ п. Ферзиково круглосуточным дежурством.

Взрывоопасную опасность представляет природный газ, который будет использоваться для бытовых нужд. Для обеспечения безаварийной остановки газопровода среднего давления предусматривается установка ГРПШ, предназначенного для редуцирования среднего давления, автоматического поддержания заданного выходного давления независимо от изменения расхода и входного давления, автоматического отключения подачи газа при аварийных повышении или понижении выходного давления от допустимых заданных значений посредством предохранительного запорного устройства (ПЗУ), прекращающего подачу газа при повышении его давления после регулятора сверх заданного.

Лица, имеющие намерение производить работы в охранной зоне газораспределительной сети, обязаны не менее чем за три рабочих дня до начала работ пригласить представителя эксплуатационной организации газораспределительной сети на место производства работ. Эксплуатационная служба обязана обеспечить своевременную явку своего представителя к месту производства работ для указания трассы газопровода и осуществления контроля за соблюдением мер по обеспечению сохранности газораспределительной сети. В случае повреждения газораспределительной сети или обнаружения утечки газа при выполнении работ в охранной зоне технические средства должны быть остановлены, двигатели заглушены, а персонал отведён от места работ и расположен по возможности с наветренной стороны. О происшедшем немедленно извещается аварийно-диспетчерская служба эксплуатационной организации газораспределительной сети. До прибытия аварийной бригады руководитель работ обязан принять меры, предупреждающие доступ к месту повреждения сети или утечки газа посторонних лиц, транспортных средств, а также меры, исключаяющие появление источников открытого огня.

Документацию по организации и ведению ГОЧС в мирное и военное время непосредственно для проектируемого объекта (газопровода) разрабатывать не требуется.

Составил:

Р.В.Фитисов

Техническое задание № 91/2016-788

на выполнение комплекса работ по подготовке проекта планировки
и проекта межевания территории

Объект: «Газопровод межпоселковый от п.Ферзиково к дер.Максимово – дер.Козловка – дер.Никольское – дер.Александровка – с.Богимово Ферзиковского района Калужской области»

Расположение объекта: Калужская область, Ферзиковский район
Наименование работ: выполнение комплекса работ по подготовке проекта планировки и межевания территории

Заказчик: АО «Газпром газораспределение Калуга»

Исполнитель: ООО «Энергомонтажинвест»

Основание для выполнения работ:

Цель работ:	Проект планировки и межевания территории по объекту
Исходные данные:	Материалы инженерных изысканий, проектная, рабочая необходимая техническая документация об объекте работ в бумажном или электронном виде
Объем работ:	16,33 км (32,66 га.)
Сведения о принятой системе координат и высот:	Система координат: МСК-40 Система высот: Балтийская
Содержание работ:	<ul style="list-style-type: none">- получить у Заказчика материалы инженерных изысканий, проектную, рабочую необходимую техническую документацию об объекте работ в бумажном или электронном виде;- анализ исходных данных;- произвести анализ прохождения трассы газопровода;- подготовить материалы ФПТ и ПМТ в соответствии с действующим законодательством;- выявить всех заинтересованных лиц;- провести согласование прохождения трассы со всеми правообладателями;- в случае возникновения спорных вопросов в прохождении газопровода, провести все необходимые мероприятия необходимые для корректировки трассы.
Состав отчетной документации:	Проект планировки территории и проект межевания территории Объекта, предоставляемый в 2 (двух) экземплярах на бумажном носителе. Материалы предоставляются в электронном виде в формате DWG и PDF. Документация должна содержать планы трассы газопроводов на геоподоснове использованной при разработке проектной документации, согласия всех заинтересованных лиц, копии документов подтверждающие полномочия правообладателя земельного участка.

Заказчик:
генеральный директор
АО «Газпром газораспределение
Калуга»
_____ В.В. Дмитриев
_____ 201 г.

М.П.



Исполнитель:
генеральный директор
ООО «Энергомонтажинвест»

_____ Д.В.Аксенов
_____ 201 г.

М.П.



Экспликация земельных участков, отводимых для строительства межпоселкового газопровода от п.Ферзиково к д. Максимова-д.Козловка-д.Никольское-д.Александровка-с.Богимово Ферзиковского района

№ п/п	Правообладатель, вид права	Кадастровый номер участка (квартала)	Площадь образуемого уч-ка (наложения), кв.м	Категория земель	Номер образуемого участка
1	МО СП «Посёлок Ферзиково» Муниципальная собственность	40:22:100305:123	3771	Земли населённых пунктов	Участок 1
2	ГКУ КО «Ферзиковское лесничество» ГЛФ федеральная собственность	40:22:000000:4	21621	Земли лесного фонда	Участок 2
3	ГКУ КО «Ферзиковское лесничество» сельский лесхоз - федеральная собственность	40:22:000000:135	46592	Земли лесного фонда	Участок 3
4	Орехова Т.В. частная собственность	40:22:083601:30	5509	Земли сельхозназначения	Чзу 1
5	Орехова Т.В. частная собственность	40:22:083601:28	12606	Земли сельхозназначения	Чзу 1
6	МО СП «Село Ферзиково» Муниципальная собственность	40:22:084101:93	3457	Земли населённых пунктов	Участок 4
7	МО СП «Село Ферзиково» Муниципальная собственность	40:22:084101:99	289	Земли населённых пунктов	Участок 5
8	СНТ «Здоровье» муниципальная собственность	40:22:084301	3619	Земли сельхозназначения	Участок 6
9	МО СП «Село Ферзиково» Муниципальная собственность	40:22:084701:92	3579	Земли населённых пунктов	Участок 7
10	МО СП «Село Ферзиково» Муниципальная собственность	40:22:084101:95	1305	Земли населённых пунктов	Участок 8
11	МР «Ферзиковский район» муниципальная собственность	40:22:084801:3	436	Земли сельхозназначения	Чзу1
12	ООО «Экофирма Джера»	40:22:086101:6	2701	Земли	Чзу1

				сельхозназначения	
13	МР «Ферзиковский район» муниципальная собственность	40:22:086101:7	1366	Земли сельхозназначения	Чзу1
14	МР «Ферзиковский район» муниципальная собственность	40:22:086101:5	8431	Земли сельхозназначения	Чзу1
15	МО СП «Село Ферзиково» Муниципальная собственность	40:22:086201:40	1832	Земли населённых пунктов	Участок 9
16	МР «Ферзиковский район» муниципальная собственность	40:22:086501:3	25269	Земли сельхозназначения	Участок 10
17	МР «Ферзиковский район» муниципальная собственность	40:22:086701:5	6685	Земли сельхозназначения	Участок 11
18	МР «Ферзиковский район» муниципальная собственность	40:22:092201:5	6288	Земли сельхозназначения	Участок 12
19	МО СП «Село Сашкино» Муниципальная собственность	40:22:084201:58	1905	Земли населённых пунктов	Участок 13
20	МО СП «Село Сашкино» Муниципальная собственность	40:22:092601:110	4952	Земли населённых пунктов	Участок 14
21	МО СП «Село Сашкино» Муниципальная собственность	40:22:092601:124	506	Земли населённых пунктов	Участок 15
22	ООО «Экоферма Джера»	40:22:085601:21	6196	Земли сельхозназначения	Чзу 1
23	ООО «Экоферма Джера»	40:22:085601:21	18680	Земли сельхозназначения	Чзу 2
24	ООО «Экоферма Джера»	40:22:085601:21	5109	Земли сельхозназначения	Чзу 3
25	ООО «Экоферма Джера»	40:22:085601:22	5233	Земли сельхозназначения	Чзу 1
26	МР «Ферзиковский район» муниципальная собственность	40:22:085601:23	8383	Земли сельхозназначения	Участок 16
27	МО СП «Село Ферзиково» Муниципальная собственность	40:22:085701:14	2805	Земли населённых пунктов	Участок 17

28	Орехова Т.В. частная собственность	40:22:085101:9	19485	Земли сельхозназначения	Чзу 1
29	МР «Ферзиковский район» муниципальная собственность	40:22:085101:12	1212	Земли сельхозназначения	Участок 18
30	МО СП «Село Ферзиково» Муниципальная собственность	40:22:085201:167	505	Земли населённых пунктов	Участок 19

Экспликация земель (земельных участков), отводимых в постоянное пользование для эксплуатации проектируемого газопровода

Номера кварталов и наименование правообладателей	Площадь, га	Распределение отчуждаемых земель, га			
		Земли населённых пунктов		Земли лесного фонда	Земли с/х назначения
		Земли насел. пунктов	Земли с/х использования		
Муниципальное образование сельское поселение «Посёлок Ферзиково»:					
40:22:100305 П. Ферзиково	0,000109	0,000109	-	-	-
ИТОГО:	0,000109	0,000109			
Муниципальное образование сельское поселения «Село Ферзиково»:					
40:22:084101 д. Максимовка	0,3919	0,3919	-	-	-
40:22:084701 д. Высоцкое	0,000127	0,000127	-	-	-
40:22:085701 д. Александровка	0,070938	0,070938	-	-	-
40:22:085201 д. Козловка	0,047429	0,047429	-	-	-
40:22:086201 40:22:086101 Д. Никольское	0,102838 0,000027	0,102838 -	- 0,000027	-	-
40:22:086501 40:22:086701 Д. Криворезово	0,000072 0,000009	- -	0,000072 0,000009	-	-
ИТОГО:	0,61334	0,613232	0,000108	-	-
Муниципальное образование сельское поселение «Село Сашкино»					
40:22:092601	0,005538	0,005528	-	-	-
40:22:092201	0,000027	-	0,000027	-	-
40:22:094201 С. Богимово	0,000018	0,000018	-	-	-
ИТОГО:	0,005583	0,005556	0,000027	-	-
МР «Ферзиковский район» - земли с/х назначения					
40:22:083601	0,000045	-	-	-	0,000045
40:22:085101 Орехова Т.В.	0,000045	-	-	-	0,000045
40:22:084301 СНТ «Здоровье»	0,000018	-	-	-	0,000018
40:22:085601	0,000235	-	-	-	0,000235
40:22:086101	0,000018	-	-	-	0,000018
ИТОГО:	0,0000361	-	-	-	0,0000361
ГКУ КО «Ферзиковское лесничество» - земли лесного фонда					
ГКУ КО «Ферзиковское лесничество»	0,000054	-	-	0,000054	-
ГКУ КО «Ферзиковское лесничество» СПК «Ферзиковский»	0,000298	-	-	0,000298	-

ГКУ КО «Ферзиковское лесничество» СПК «Сашкинский»	0,000009	-	-	0,000009	-
ИТОГО:	0,000361	-	-	0,000361	-
ВСЕГО:	0,6194291	0,618897	0,000135	0,000361	0,0000361

**каталог координат земельного участка для строительства газопровода
межпоселкового от п.Ферзиково - дер Максимово - дер.Козловка -
дер.Никольское - дер. Александровка - с.Богимово Ферзиковского района**

Условный номер земельного участка		
Площадь земельного участка		<u>251041м²</u>
Обозначение характерных точек границы	Координаты, м	
	X	Y
1	2	3
n1	433069	1335513
n357	433070	1335523
n356	433064	1335523
n355	433063	1335513
n354	433055	1335513
n353	433055	1335511
n352	432928	1335517
n351	432892	1335502
n350	432893	1335499
n349	432883	1335498
n348	432790	1335461
n347	432694	1335277
n346	432507	1334990
n345	432460	1334958
n344	432450	1334895
n343	432354	1334744
n342	432324	1334688
n341	432327	1334686
n340	432292	1334623
n339	432244	1334561
n338	432233	1334556
n337	432225	1334572
n336	432220	1334569
n335	432229	1334553
n334	432223	1334551
n333	432243	1334513
n332	432232	1334507
n331	432101	1334344
n330	432100	1334343
n329	432093	1334365
n328	432070	1334357
n327	432073	1334349
n326	432046	1334339
n325	431959	1334575
n324	431915	1334694
n323	431858	1334948
n322	431836	1335074
n321	431825	1335123
n320	431785	1335275
n319	431776	1335380

<i>н318</i>	<i>431651</i>	<i>1335503</i>
<i>н317</i>	<i>431655</i>	<i>1335507</i>
<i>н316</i>	<i>431633</i>	<i>1335527</i>
<i>н315</i>	<i>431629</i>	<i>1335524</i>
<i>н314</i>	<i>431519</i>	<i>1335630</i>
<i>н313</i>	<i>431307</i>	<i>1335772</i>
<i>н312</i>	<i>431177</i>	<i>1335954</i>
<i>н311</i>	<i>431139</i>	<i>1336008</i>
<i>н310</i>	<i>431058</i>	<i>1336329</i>
<i>н309</i>	<i>430976</i>	<i>1336640</i>
<i>н308</i>	<i>430830</i>	<i>1336934</i>
<i>н307</i>	<i>430705</i>	<i>1337059</i>
<i>н306</i>	<i>430463</i>	<i>1337308</i>
<i>н305</i>	<i>430336</i>	<i>1337438</i>
<i>н304</i>	<i>430280</i>	<i>1337495</i>
<i>н303</i>	<i>430309</i>	<i>1337524</i>
<i>н302</i>	<i>430302</i>	<i>1337531</i>
<i>н301</i>	<i>430314</i>	<i>1337544</i>
<i>н300</i>	<i>430310</i>	<i>1337548</i>
<i>н299</i>	<i>430298</i>	<i>1337536</i>
<i>н298</i>	<i>430128</i>	<i>1337711</i>
<i>н297</i>	<i>430033</i>	<i>1337973</i>
<i>н296</i>	<i>429987</i>	<i>1338099</i>
<i>н295</i>	<i>429994</i>	<i>1338137</i>
<i>н294</i>	<i>430005</i>	<i>1338135</i>
<i>н293</i>	<i>430007</i>	<i>1338147</i>
<i>н292</i>	<i>429996</i>	<i>1338149</i>
<i>н291</i>	<i>430000</i>	<i>1338168</i>
<i>н290</i>	<i>429994</i>	<i>1338169</i>
<i>н289</i>	<i>430001</i>	<i>1338195</i>
<i>н288</i>	<i>430005</i>	<i>1338194</i>
<i>н287</i>	<i>430037</i>	<i>1338340</i>
<i>н286</i>	<i>430037</i>	<i>1338340</i>
<i>н285</i>	<i>430033</i>	<i>1338341</i>
<i>н284</i>	<i>430060</i>	<i>1338440</i>
<i>н283</i>	<i>430082</i>	<i>1338521</i>
<i>н282</i>	<i>430124</i>	<i>1338675</i>
<i>н281</i>	<i>430142</i>	<i>1338742</i>
<i>н280</i>	<i>430167</i>	<i>1338832</i>
<i>н279</i>	<i>430185</i>	<i>1338927</i>
<i>н278</i>	<i>430188</i>	<i>1339003</i>
<i>н277</i>	<i>430169</i>	<i>1339301</i>
<i>н276</i>	<i>430210</i>	<i>1339481</i>
<i>н275</i>	<i>430269</i>	<i>1339542</i>
<i>н274</i>	<i>430389</i>	<i>1339666</i>
<i>н273</i>	<i>430536</i>	<i>1339819</i>
<i>н272</i>	<i>430584</i>	<i>1339870</i>
<i>н271</i>	<i>430689</i>	<i>1339953</i>
<i>н270</i>	<i>430746</i>	<i>1339999</i>
<i>н269</i>	<i>430821</i>	<i>1340034</i>
<i>н268</i>	<i>430920</i>	<i>1340084</i>
<i>н267</i>	<i>430937</i>	<i>1340090</i>
<i>н266</i>	<i>431078</i>	<i>1340075</i>

<i>н265</i>	<i>431181</i>	<i>1340169</i>
<i>н264</i>	<i>431353</i>	<i>1340311</i>
<i>н263</i>	<i>431415</i>	<i>1340358</i>
<i>н262</i>	<i>431611</i>	<i>1340503</i>
<i>н261</i>	<i>431809</i>	<i>1340651</i>
<i>н260</i>	<i>431999</i>	<i>1340794</i>
<i>н259</i>	<i>432188</i>	<i>1340935</i>
<i>н258</i>	<i>432183</i>	<i>1340941</i>
<i>н257</i>	<i>432191</i>	<i>1340947</i>
<i>н256</i>	<i>432342</i>	<i>1341059</i>
<i>н255</i>	<i>432483</i>	<i>1341163</i>
<i>н254</i>	<i>432488</i>	<i>1341157</i>
<i>н253</i>	<i>432578</i>	<i>1341224</i>
<i>н252</i>	<i>432574</i>	<i>1341231</i>
<i>н251</i>	<i>432614</i>	<i>1341261</i>
<i>н250</i>	<i>432674</i>	<i>1341308</i>
<i>н249</i>	<i>432744</i>	<i>1341358</i>
<i>н248</i>	<i>432807</i>	<i>1341396</i>
<i>н247</i>	<i>432858</i>	<i>1341432</i>
<i>н246</i>	<i>432891</i>	<i>1341456</i>
<i>н245</i>	<i>432897</i>	<i>1341449</i>
<i>н244</i>	<i>432913</i>	<i>1341461</i>
<i>н243</i>	<i>432907</i>	<i>1341468</i>
<i>н242</i>	<i>432875</i>	<i>1341509</i>
<i>н241</i>	<i>432880</i>	<i>1341513</i>
<i>н240</i>	<i>432883</i>	<i>1341509</i>
<i>н239</i>	<i>432902</i>	<i>1341525</i>
<i>н238</i>	<i>432899</i>	<i>1341529</i>
<i>н237</i>	<i>433043</i>	<i>1341660</i>
<i>н236</i>	<i>433071</i>	<i>1341671</i>
<i>н235</i>	<i>433119</i>	<i>1341674</i>
<i>н234</i>	<i>433150</i>	<i>1341676</i>
<i>н233</i>	<i>433186</i>	<i>1341664</i>
<i>н232</i>	<i>433181</i>	<i>1341650</i>
<i>н231</i>	<i>433195</i>	<i>1341646</i>
<i>н230</i>	<i>433204</i>	<i>1341670</i>
<i>н229</i>	<i>433205</i>	<i>1341671</i>
<i>н228</i>	<i>433225</i>	<i>1341678</i>
<i>н227</i>	<i>433223</i>	<i>1341684</i>
<i>н226</i>	<i>433194</i>	<i>1341673</i>
<i>н225</i>	<i>433152</i>	<i>1341688</i>
<i>н224</i>	<i>433118</i>	<i>1341686</i>
<i>н223</i>	<i>433068</i>	<i>1341683</i>
<i>н222</i>	<i>433037</i>	<i>1341671</i>
<i>н221</i>	<i>432892</i>	<i>1341538</i>
<i>н220</i>	<i>432889</i>	<i>1341541</i>
<i>н219</i>	<i>432870</i>	<i>1341525</i>
<i>н218</i>	<i>432873</i>	<i>1341522</i>
<i>н217</i>	<i>432867</i>	<i>1341518</i>
<i>н216</i>	<i>432857</i>	<i>1341533</i>
<i>н215</i>	<i>432852</i>	<i>1341529</i>
<i>н214</i>	<i>432863</i>	<i>1341514</i>
<i>н213</i>	<i>432859</i>	<i>1341511</i>

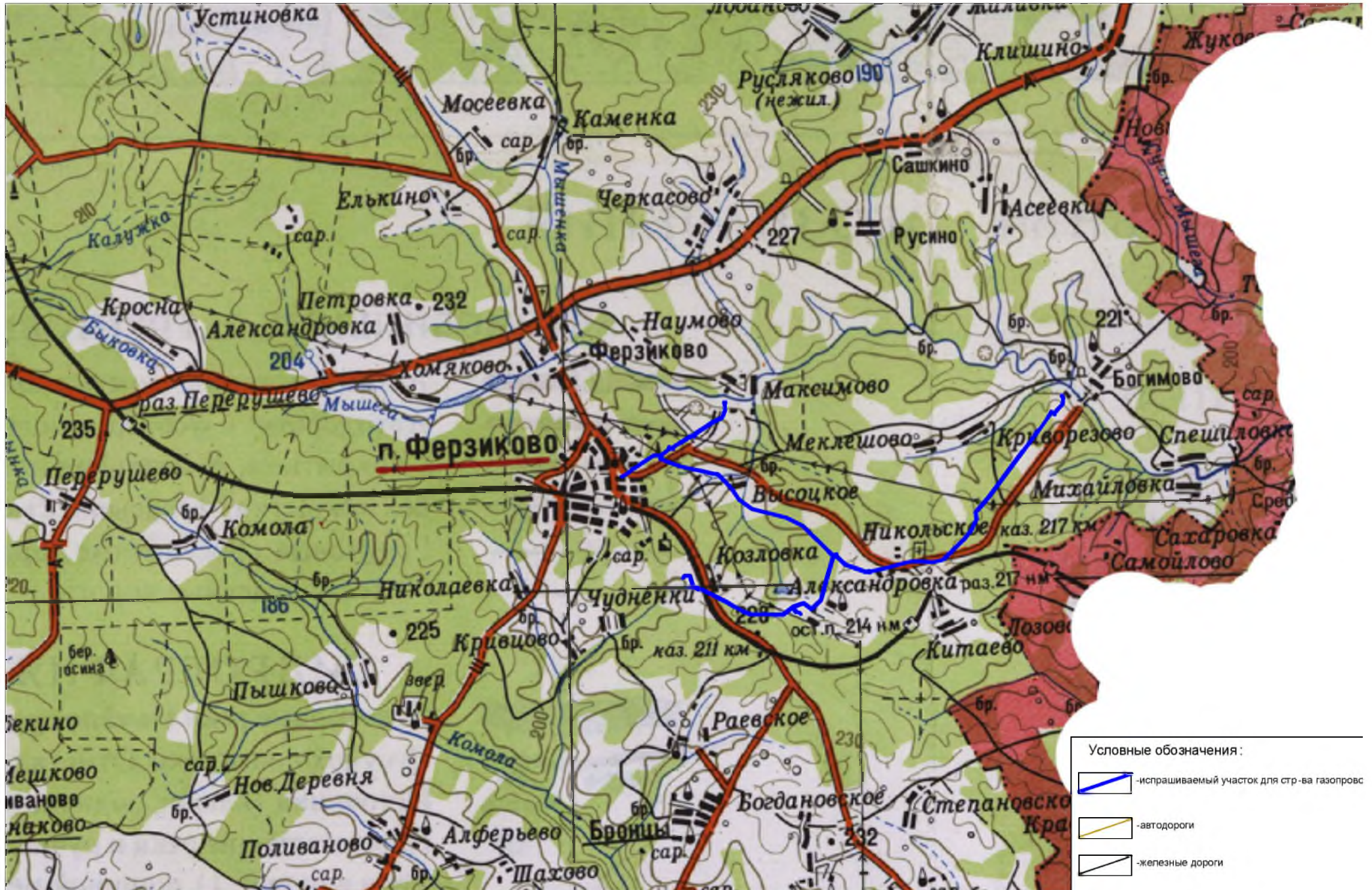
<i>н212</i>	<i>432890</i>	<i>1341470</i>
<i>н211</i>	<i>432851</i>	<i>1341442</i>
<i>н210</i>	<i>432800</i>	<i>1341406</i>
<i>н209</i>	<i>432737</i>	<i>1341368</i>
<i>н208</i>	<i>432667</i>	<i>1341317</i>
<i>н207</i>	<i>432607</i>	<i>1341271</i>
<i>н206</i>	<i>432335</i>	<i>1341068</i>
<i>н205</i>	<i>432184</i>	<i>1340957</i>
<i>н204</i>	<i>431987</i>	<i>1340810</i>
<i>н203</i>	<i>431797</i>	<i>1340667</i>
<i>н202</i>	<i>431599</i>	<i>1340519</i>
<i>н201</i>	<i>431403</i>	<i>1340374</i>
<i>н200</i>	<i>431340</i>	<i>1340327</i>
<i>н199</i>	<i>431168</i>	<i>1340184</i>
<i>н198</i>	<i>431071</i>	<i>1340096</i>
<i>н197</i>	<i>430953</i>	<i>1340108</i>
<i>н196</i>	<i>430915</i>	<i>1340095</i>
<i>н195</i>	<i>430815</i>	<i>1340045</i>
<i>н194</i>	<i>430740</i>	<i>1340009</i>
<i>н193</i>	<i>430681</i>	<i>1339962</i>
<i>н192</i>	<i>430576</i>	<i>1339879</i>
<i>н191</i>	<i>430527</i>	<i>1339827</i>
<i>н190</i>	<i>430381</i>	<i>1339674</i>
<i>н189</i>	<i>430260</i>	<i>1339550</i>
<i>н188</i>	<i>430199</i>	<i>1339487</i>
<i>н187</i>	<i>430157</i>	<i>1339302</i>
<i>н186</i>	<i>430176</i>	<i>1339002</i>
<i>н185</i>	<i>430173</i>	<i>1338928</i>
<i>н184</i>	<i>430155</i>	<i>1338835</i>
<i>н183</i>	<i>430131</i>	<i>1338745</i>
<i>н182</i>	<i>430113</i>	<i>1338678</i>
<i>н181</i>	<i>430070</i>	<i>1338524</i>
<i>н180</i>	<i>430048</i>	<i>1338444</i>
<i>н179</i>	<i>430021</i>	<i>1338344</i>
<i>н178</i>	<i>430026</i>	<i>1338343</i>
<i>н177</i>	<i>430026</i>	<i>1338342</i>
<i>н176</i>	<i>429992</i>	<i>1338193</i>
<i>н175</i>	<i>429984</i>	<i>1338146</i>
<i>н174</i>	<i>429967</i>	<i>1338150</i>
<i>н173</i>	<i>429966</i>	<i>1338150</i>
<i>н172</i>	<i>429965</i>	<i>1338144</i>
<i>н171</i>	<i>429966</i>	<i>1338144</i>
<i>н170</i>	<i>429983</i>	<i>1338140</i>
<i>н169</i>	<i>429972</i>	<i>1338082</i>
<i>н168</i>	<i>430014</i>	<i>1337967</i>
<i>н167</i>	<i>430111</i>	<i>1337700</i>
<i>н166</i>	<i>430281</i>	<i>1337524</i>
<i>н165</i>	<i>430258</i>	<i>1337501</i>
<i>н164</i>	<i>430249</i>	<i>1337492</i>
<i>н163</i>	<i>429810</i>	<i>1337361</i>
<i>н162</i>	<i>429731</i>	<i>1337341</i>
<i>н161</i>	<i>429466</i>	<i>1337268</i>
<i>н160</i>	<i>429295</i>	<i>1337091</i>

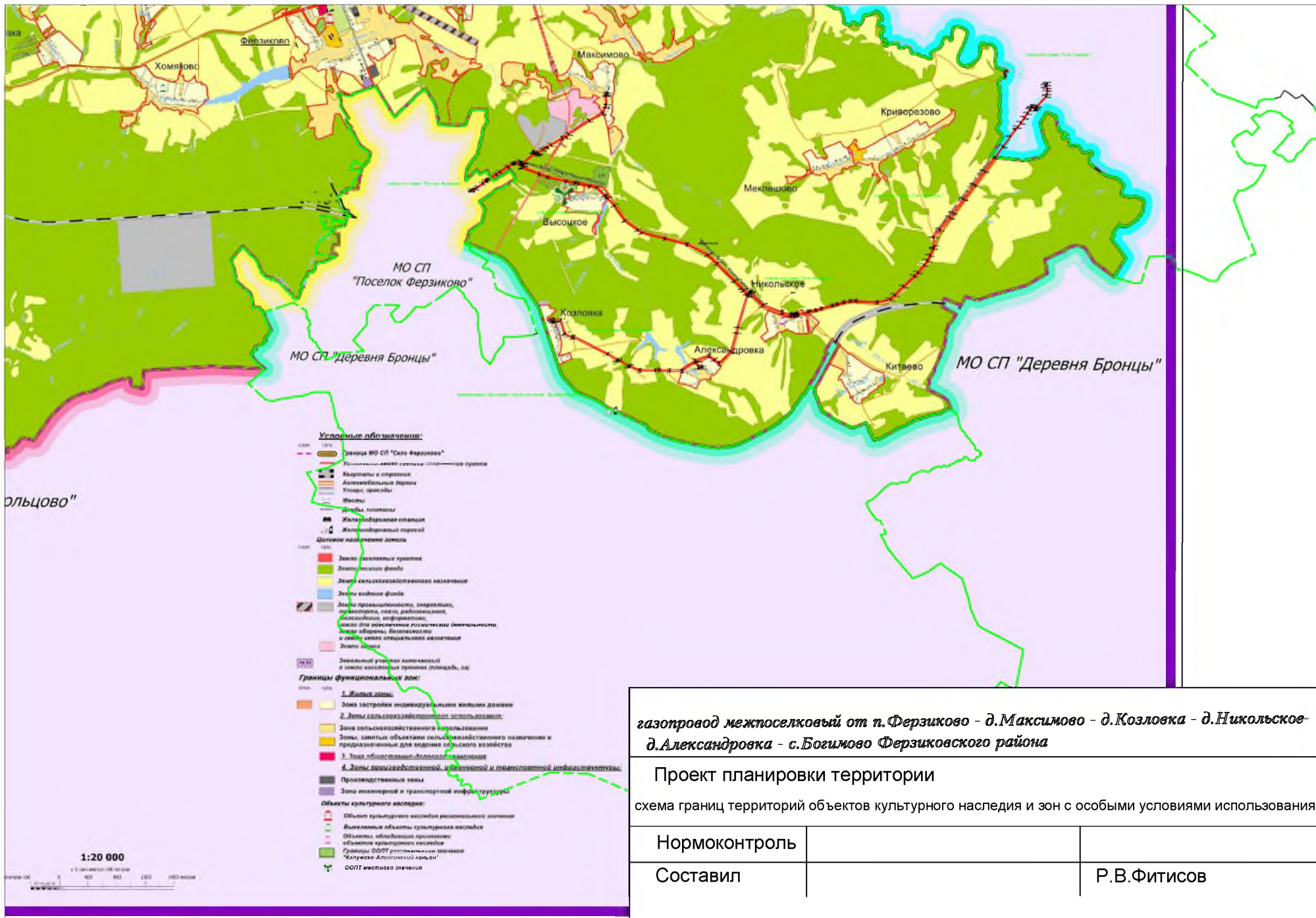
<i>н159</i>	<i>429351</i>	<i>1337018</i>
<i>н158</i>	<i>429405</i>	<i>1336945</i>
<i>н157</i>	<i>429346</i>	<i>1336772</i>
<i>н156</i>	<i>429324</i>	<i>1336780</i>
<i>н155</i>	<i>429283</i>	<i>1336802</i>
<i>н154</i>	<i>429281</i>	<i>1336799</i>
<i>н153</i>	<i>429248</i>	<i>1336817</i>
<i>н152</i>	<i>429255</i>	<i>1336849</i>
<i>н151</i>	<i>429250</i>	<i>1336852</i>
<i>н150</i>	<i>429245</i>	<i>1336815</i>
<i>н149</i>	<i>429244</i>	<i>1336801</i>
<i>н148</i>	<i>429316</i>	<i>1336762</i>
<i>н147</i>	<i>429335</i>	<i>1336755</i>
<i>н146</i>	<i>429197</i>	<i>1336572</i>
<i>н145</i>	<i>429200</i>	<i>1336395</i>
<i>н144</i>	<i>429204</i>	<i>1336260</i>
<i>н143</i>	<i>429214</i>	<i>1336260</i>
<i>н142</i>	<i>429213</i>	<i>1336200</i>
<i>н141</i>	<i>429204</i>	<i>1336200</i>
<i>н140</i>	<i>429201</i>	<i>1335976</i>
<i>н139</i>	<i>429257</i>	<i>1335835</i>
<i>н138</i>	<i>429263</i>	<i>1335825</i>
<i>н137</i>	<i>429271</i>	<i>1335829</i>
<i>н136</i>	<i>429354</i>	<i>1335676</i>
<i>н135</i>	<i>429346</i>	<i>1335671</i>
<i>н134</i>	<i>429352</i>	<i>1335660</i>
<i>н133</i>	<i>429433</i>	<i>1335527</i>
<i>н132</i>	<i>429669</i>	<i>1335055</i>
<i>н131</i>	<i>429661</i>	<i>1335028</i>
<i>н130</i>	<i>429717</i>	<i>1334921</i>
<i>н129</i>	<i>429904</i>	<i>1334864</i>
<i>н128</i>	<i>429907</i>	<i>1334788</i>
<i>н127</i>	<i>429889</i>	<i>1334772</i>
<i>н126</i>	<i>429898</i>	<i>1334762</i>
<i>н125</i>	<i>429892</i>	<i>1334756</i>
<i>н124</i>	<i>429891</i>	<i>1334756</i>
<i>н123</i>	<i>429895</i>	<i>1334751</i>
<i>н122</i>	<i>429896</i>	<i>1334752</i>
<i>н121</i>	<i>429902</i>	<i>1334757</i>
<i>н120</i>	<i>429927</i>	<i>1334779</i>
<i>н119</i>	<i>429923</i>	<i>1334879</i>
<i>н118</i>	<i>429731</i>	<i>1334937</i>
<i>н117</i>	<i>429682</i>	<i>1335030</i>
<i>н116</i>	<i>429690</i>	<i>1335057</i>
<i>н115</i>	<i>429451</i>	<i>1335537</i>
<i>н114</i>	<i>429369</i>	<i>1335669</i>
<i>н113</i>	<i>429363</i>	<i>1335681</i>
<i>н112</i>	<i>429359</i>	<i>1335679</i>
<i>н111</i>	<i>429277</i>	<i>1335832</i>
<i>н110</i>	<i>429281</i>	<i>1335834</i>
<i>н109</i>	<i>429276</i>	<i>1335844</i>
<i>н108</i>	<i>429221</i>	<i>1335980</i>
<i>н107</i>	<i>429224</i>	<i>1336200</i>

<i>н106</i>	<i>429219</i>	<i>1336200</i>
<i>н105</i>	<i>429220</i>	<i>1336260</i>
<i>н104</i>	<i>429224</i>	<i>1336260</i>
<i>н103</i>	<i>429220</i>	<i>1336396</i>
<i>н102</i>	<i>429217</i>	<i>1336565</i>
<i>н101</i>	<i>429363</i>	<i>1336760</i>
<i>н100</i>	<i>429427</i>	<i>1336949</i>
<i>н99</i>	<i>429367</i>	<i>1337030</i>
<i>н98</i>	<i>429321</i>	<i>1337090</i>
<i>н97</i>	<i>429476</i>	<i>1337250</i>
<i>н96</i>	<i>429736</i>	<i>1337322</i>
<i>н95</i>	<i>429815</i>	<i>1337342</i>
<i>н94</i>	<i>430260</i>	<i>1337474</i>
<i>н93</i>	<i>430266</i>	<i>1337480</i>
<i>н92</i>	<i>430321</i>	<i>1337424</i>
<i>н91</i>	<i>430346</i>	<i>1337399</i>
<i>н90</i>	<i>430352</i>	<i>1337404</i>
<i>н89</i>	<i>430454</i>	<i>1337299</i>
<i>н88</i>	<i>430697</i>	<i>1337051</i>
<i>н87</i>	<i>430820</i>	<i>1336927</i>
<i>н86</i>	<i>430964</i>	<i>1336636</i>
<i>н85</i>	<i>431047</i>	<i>1336326</i>
<i>н84</i>	<i>431128</i>	<i>1336002</i>
<i>н83</i>	<i>431167</i>	<i>1335947</i>
<i>н82</i>	<i>431298</i>	<i>1335763</i>
<i>н81</i>	<i>431513</i>	<i>1335619</i>
<i>н80</i>	<i>431621</i>	<i>1335515</i>
<i>н79</i>	<i>431620</i>	<i>1335513</i>
<i>н78</i>	<i>431643</i>	<i>1335491</i>
<i>н77</i>	<i>431645</i>	<i>1335492</i>
<i>н76</i>	<i>431764</i>	<i>1335375</i>
<i>н75</i>	<i>431774</i>	<i>1335272</i>
<i>н74</i>	<i>431814</i>	<i>1335120</i>
<i>н73</i>	<i>431824</i>	<i>1335072</i>
<i>н72</i>	<i>431846</i>	<i>1334945</i>
<i>н71</i>	<i>431904</i>	<i>1334690</i>
<i>н70</i>	<i>431948</i>	<i>1334571</i>
<i>н69</i>	<i>432038</i>	<i>1334328</i>
<i>н68</i>	<i>432044</i>	<i>1334325</i>
<i>н67</i>	<i>432076</i>	<i>1334338</i>
<i>н66</i>	<i>432092</i>	<i>1334325</i>
<i>н65</i>	<i>432087</i>	<i>1334319</i>
<i>н64</i>	<i>432097</i>	<i>1334312</i>
<i>н63</i>	<i>432105</i>	<i>1334241</i>
<i>н62</i>	<i>432101</i>	<i>1334215</i>
<i>н61</i>	<i>432093</i>	<i>1334198</i>
<i>н60</i>	<i>432052</i>	<i>1334134</i>
<i>н59</i>	<i>431979</i>	<i>1334023</i>
<i>н58</i>	<i>431945</i>	<i>1333973</i>
<i>н57</i>	<i>431877</i>	<i>1333875</i>
<i>н56</i>	<i>431859</i>	<i>1333847</i>
<i>н55</i>	<i>431863</i>	<i>1333844</i>
<i>н54</i>	<i>431852</i>	<i>1333822</i>

<i>н53</i>	<i>431816</i>	<i>1333789</i>
<i>н52</i>	<i>431746</i>	<i>1333692</i>
<i>н51</i>	<i>431721</i>	<i>1333637</i>
<i>н50</i>	<i>431719</i>	<i>1333637</i>
<i>н49</i>	<i>431718</i>	<i>1333637</i>
<i>н48</i>	<i>431716</i>	<i>1333625</i>
<i>н47</i>	<i>431718</i>	<i>1333625</i>
<i>н46</i>	<i>431726</i>	<i>1333625</i>
<i>н45</i>	<i>431730</i>	<i>1333624</i>
<i>н44</i>	<i>431733</i>	<i>1333633</i>
<i>н43</i>	<i>431748</i>	<i>1333667</i>
<i>н42</i>	<i>431741</i>	<i>1333670</i>
<i>н41</i>	<i>431742</i>	<i>1333672</i>
<i>н40</i>	<i>431773</i>	<i>1333708</i>
<i>н39</i>	<i>431825</i>	<i>1333781</i>
<i>н38</i>	<i>431861</i>	<i>1333815</i>
<i>н37</i>	<i>431873</i>	<i>1333838</i>
<i>н36</i>	<i>431869</i>	<i>1333841</i>
<i>н35</i>	<i>431887</i>	<i>1333868</i>
<i>н34</i>	<i>431955</i>	<i>1333967</i>
<i>н33</i>	<i>431989</i>	<i>1334017</i>
<i>н32</i>	<i>432062</i>	<i>1334128</i>
<i>н31</i>	<i>432104</i>	<i>1334192</i>
<i>н30</i>	<i>432113</i>	<i>1334212</i>
<i>н29</i>	<i>432117</i>	<i>1334240</i>
<i>н28</i>	<i>432109</i>	<i>1334307</i>
<i>н27</i>	<i>432119</i>	<i>1334320</i>
<i>н26</i>	<i>432107</i>	<i>1334329</i>
<i>н25</i>	<i>432106</i>	<i>1334330</i>
<i>н24</i>	<i>432111</i>	<i>1334337</i>
<i>н23</i>	<i>432240</i>	<i>1334497</i>
<i>н22</i>	<i>432242</i>	<i>1334499</i>
<i>н21</i>	<i>432252</i>	<i>1334481</i>
<i>н20</i>	<i>432269</i>	<i>1334490</i>
<i>н19</i>	<i>432260</i>	<i>1334508</i>
<i>н18</i>	<i>432239</i>	<i>1334546</i>
<i>н17</i>	<i>432252</i>	<i>1334551</i>
<i>н16</i>	<i>432302</i>	<i>1334616</i>
<i>н15</i>	<i>432334</i>	<i>1334674</i>
<i>н14</i>	<i>432338</i>	<i>1334672</i>
<i>н13</i>	<i>432372</i>	<i>1334734</i>
<i>н12</i>	<i>432469</i>	<i>1334888</i>
<i>н11</i>	<i>432478</i>	<i>1334947</i>
<i>н10</i>	<i>432521</i>	<i>1334975</i>
<i>н9</i>	<i>432712</i>	<i>1335267</i>
<i>н8</i>	<i>432810</i>	<i>1335456</i>
<i>н7</i>	<i>432888</i>	<i>1335487</i>
<i>н6</i>	<i>432930</i>	<i>1335505</i>
<i>н5</i>	<i>433054</i>	<i>1335499</i>
<i>н4</i>	<i>433054</i>	<i>1335493</i>
<i>н3</i>	<i>433086</i>	<i>1335492</i>
<i>н2</i>	<i>433086</i>	<i>1335512</i>
<i>н1</i>	<i>433069</i>	<i>1335513</i>

ситуационная схема расположения объекта: газопровод межпоселковый от п.Ферзиково к д.Максимово-д.Козловка-д.Никольское-д.Александровка-с.Богимово

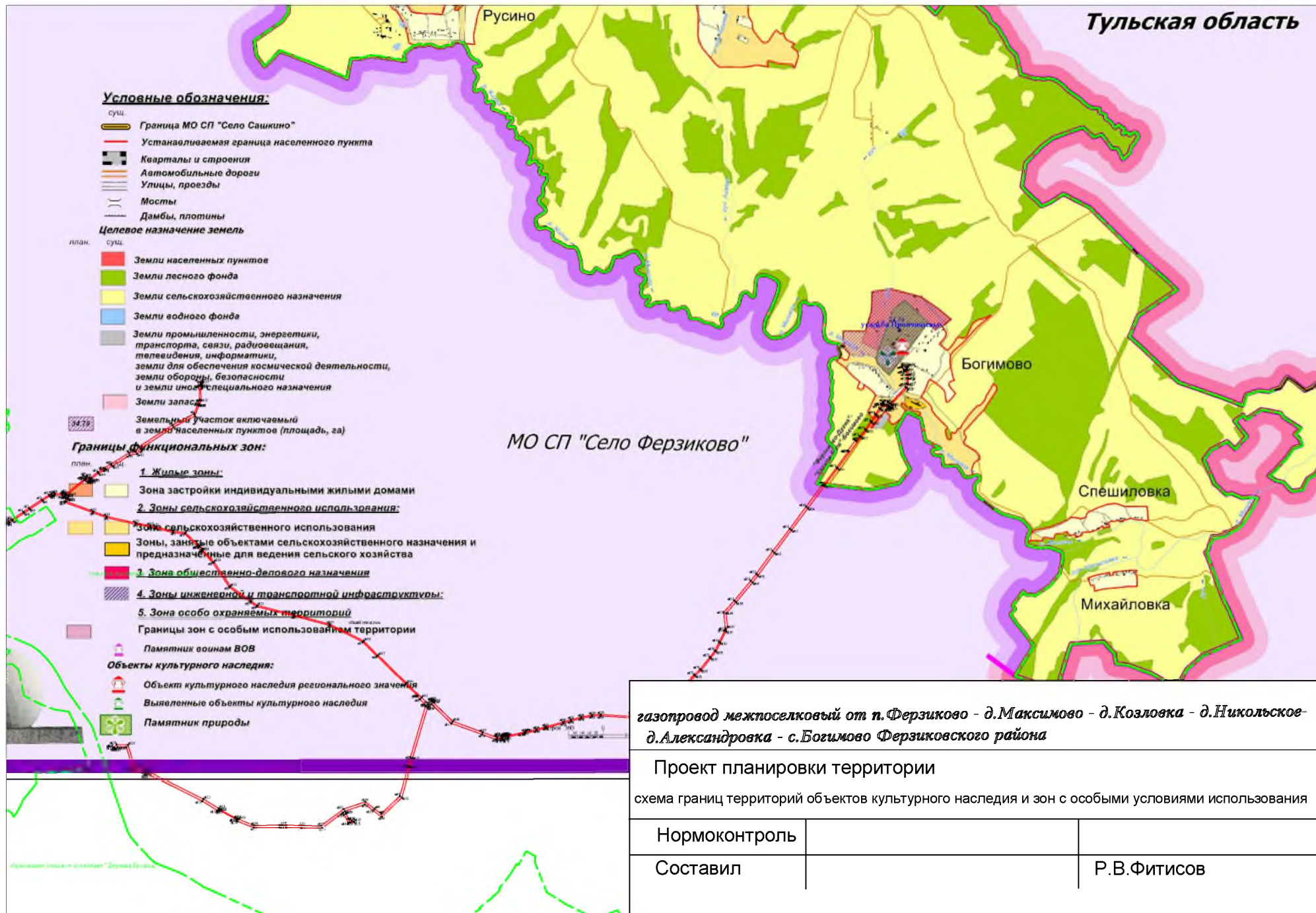




газопровод межпоселковый от п.Ферзиково - д.Максимова - д.Козловка - д.Никольское - д.Александровка - с.Богимово Ферзиковского района

Проект планировки территории
схема границ территорий объектов культурного наследия и зон с особыми условиями использования

Нормоконтроль		
Составил		Р.В.Фитисов



газопровод межпоселковый от п. Ферзиково - д. Максимова - д. Козловка - д. Никольское - д. Александровка - с. Богимово Ферзиковского района		
Проект планировки территории		
схема границ территорий объектов культурного наследия и зон с особыми условиями использования		
Нормоконтроль		
Составил		Р.В.Фитисов

ВЕДОМОСТЬ

ПОЛНОТЫ И ДОСТОВЕРНОСТИ НАНЕСЕНИЯ ИНЖЕНЕРНЫХ КОММУНИКАЦИЙ НА ТОПОГРАФИЧЕСКИЙ ПЛАН

Объект: «Строительство межпоселкового газопровода от п. Ферзиково к д. Максимова – д. Козловка – д. Никольское – д. Александровка – с. Богимово Ферзиковского района Калужской области»

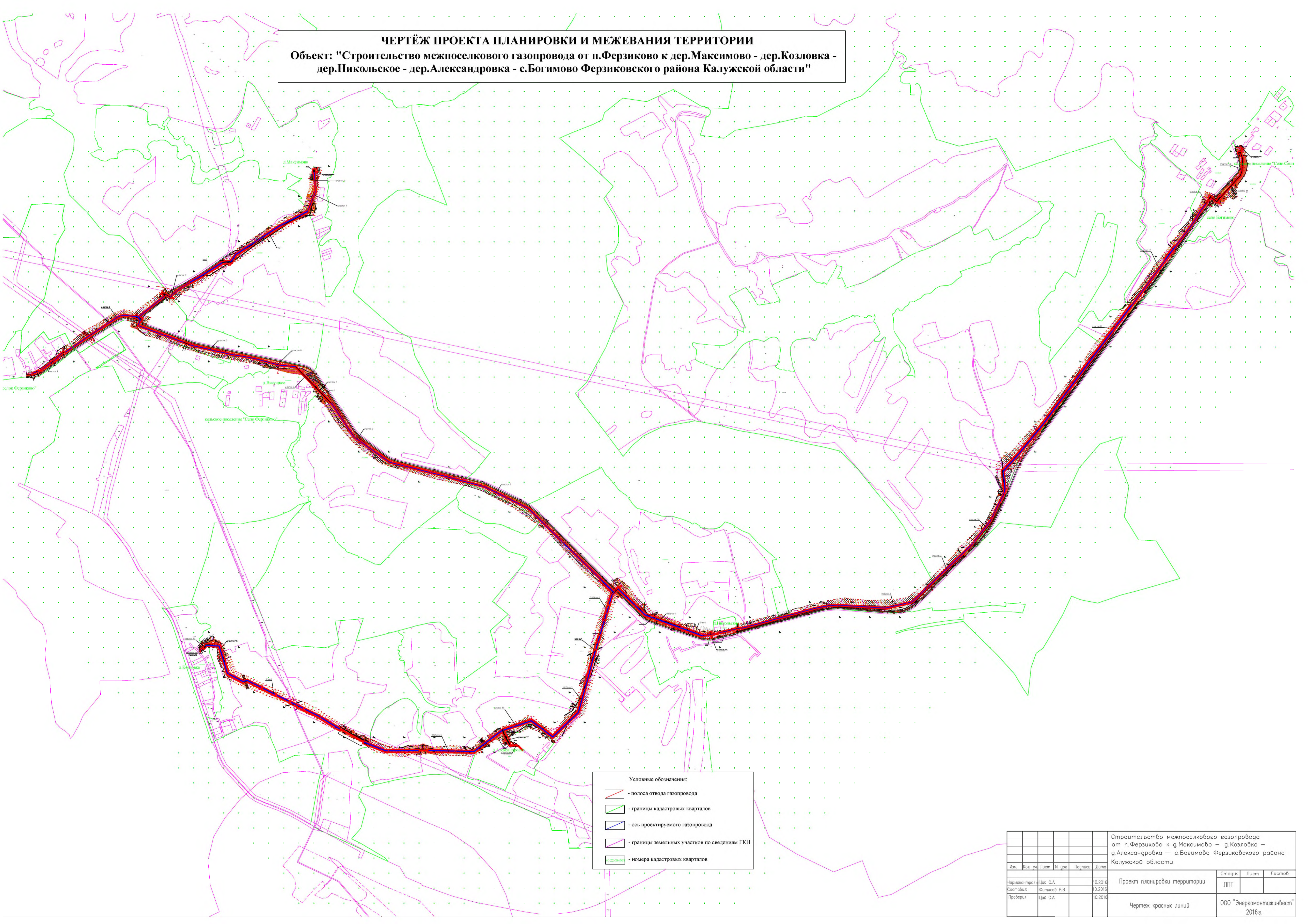
Заказчик: АО «Газпром газораспределение Калуга»

Планшеты: лист топографического плана М 1:1000

« 3 » 10 2016г.

№ п/п	Наименование эксплуатирующей организации	Должность, Ф.И.О. представителя	Сведения о коммуникациях (наименование, полнота нанесения на топоплане, прочие отметки,...)	Подпись, оттиск печати
1	Ферзиковский ИТУ ИРО Ротенберг	Э.А. Максимов Н.А. Ротенберг	Исполнительный ИТУ	
2			СОГЛАСОВАНО Ферзиковский газовый участок филиала АО «Газпром газораспределение Калуга» в г. Тарусе	
3			Ф.И.О. <u>Никифорова И.И.</u> Подпись: <u>И.И. Никифорова</u> « 05 » 10 2016 г.	
4				
5			СОГЛАСОВАНО «Межрегиональная» предельная сеть компания «Газпром» Центра и Приволжья» ● ИЛИАП «КАЛУГАЭНЕРГО»	
6			ПРОИЗВОДСТВЕННОЕ ОТДЕЛЕНИЕ «КАЛУЖСКИЕ ЭЛЕКТРИЧЕСКИЕ СЕТИ» ФЕРЗИКОВСКИЙ РПО	
7	Департамент природных ресурсов и экологии ВКХ	Иванов В.К.Х.		
8	И.А. Ротенберг ТБ-120 ТБТБ КФ ИРО Ротенберг	Иванов Т.А.А.А.А.А.А.	Коммуникации нашлись	
9				
10				

ЧЕРТЁЖ ПРОЕКТА ПЛАНИРОВКИ И МЕЖЕВАНИЯ ТЕРРИТОРИИ
Объект: "Строительство межпоселкового газопровода от п.Ферзиково к дер.Максимово - дер.Козловка - дер.Никольское - дер.Александровка - с.Богимово Ферзиковского района Калужской области"



Условные обозначения:

	- полоса отвода газопровода
	- границы кадастровых кварталов
	- ось проектируемого газопровода
	- границы земельных участков по сведениям ГКН
	- номера кадастровых кварталов

Строительство межпоселкового газопровода от п.Ферзиково к д.Максимово – д.Козловка – д.Александровка – с.Богимово Ферзиковского района Калужской области					
Имя	Код. уч.	Лист	№ вкл.	Подпись	Дата
Нормоконтроль	Цра О.А.				10.2016
Составил	Филисов Р.В.				10.2016
Проверил	Цра О.А.				10.2016
Проект планировки территории					Стадия
Чертеж красных линий					Лист
					Листов
					000 "Энергомонтажвест" 2016г.

АО «Газпром газораспределение Калуга»

СОГЛАСИЕ ПРАВООБЛАДАТЕЛЯ

на строительство объекта: "Газопровод межпоселковый от п.Ферзиково к дер. Козловка - дер. Никольское – дер. Александровка с. Богимово - » Ферзиковского района Калужской области" по землям, принадлежащим:

Ореховой Татьяне Владимировне паспорт: серия № 29.05 043674
выдан ОВД Ферзиковского района, Калужской области


адрес п. Ферзиково ул. Советская д. 45/1

Руководствуясь Гражданским и Земельным кодексами РФ, выражаю свое согласие на строительство объекта: " Газопровод межпоселковый от п.Ферзиково к дер. Козловка - дер. Никольское – дер. Александровка с. Богимово - » Ферзиковского района Калужской области ", в границах земельного участка с кадастровым номером: 40:22:085101:9, принадлежащего мне на праве собственности, площадью 421269 кв. м.

Выделяемая часть земельного участка, предназначенного для строительства объекта: " Газопровод межпоселковый от п.Ферзиково к дер. Козловка - дер. Никольское – дер. Александровка с. Богимово - » Ферзиковского района Калужской области ", составляет 19485 кв.м.

Приложение: схема расположения земельного участка с кадастровым номером 40:22:085101:9, с указанием выделяемой части земельного участка, предназначенного под строительство объекта: " Газопровод межпоселковый от п.Ферзиково к дер. Козловка - дер. Никольское – дер. Александровка с. Богимово - » Ферзиковского района Калужской области в 3-х экз. на 1 листе каждый.

« 12 » 10 2016 г.


(подпись)

(расшифровка подписи)

Схема расположения земельного участка

кадастровый номер земельного участка: 40:22:085101:9

местоположение земельного участка: Калужская область, Ферзиковский р-н, д.Высоцкое

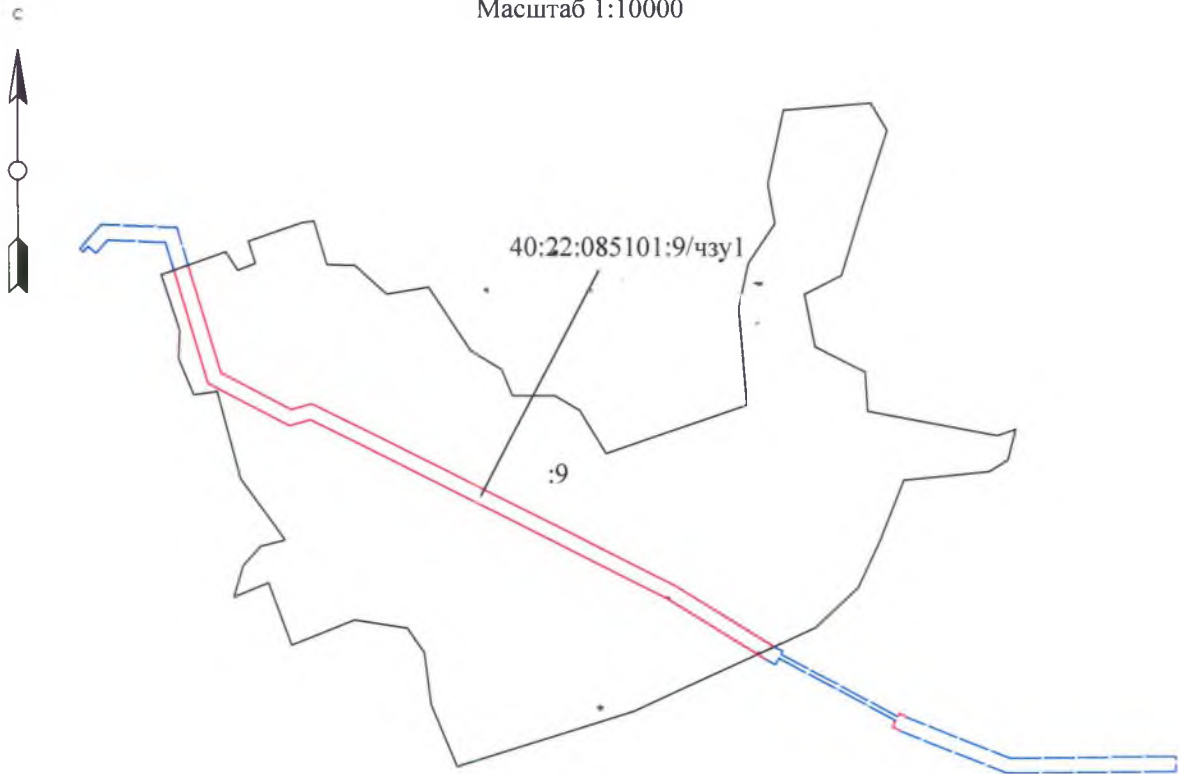
общая площадь части земельного участка: 19485 кв.м (в границах 40:22:085101:9)

категория земельного участка: земли сельскохозяйственного назначения

цель предоставления: аренда для строительства объекта: "Газопровод межпоселковый от п. Ферзиково к д.Максимово - д.Козловка - д.Никольское - д.Александровка - с.Богимово"

каталог координат: см. на обороте

Масштаб 1:10000



Условные обозначения:

- граница земельного участка по сведениям ГКН
- граница части земельного участка
- граница полосы отвода трассы газопровода

Арендодатель:

Орехова Т.В.

Арендатор:

АО "Газпром газораспределение Калуга"

(М.П., подпись)

Составил:

кадастровый инженер ООО "Энергомонтажинвест"



Р.В.Фитисов

(М.П., подпись)

РАСЧЕТ упущенной выгоды

при производстве работ в составе стройки "Газопровод межпоселковый от п.Ферзиково к дер. Козловка - дер. Никольское – дер. Александровка с. Богимово - » Ферзиковского района Калужской области

на земельном участке 40:22:085101:9
общей площадью 421269 га., площадь части участка 19485 кв.м

№ пп	Наименование сельхозугодий	Наименование сельхозкультур	Площадь, га	Урожайность за последние 5 лет, ц/га					Средняя урожайность за последние 5 лет, ц/га	Стоимость 1 ц прод., руб.	Стоимость прод. Всего, руб.
				2011 г.	2012 г.	2013 г.	2014 г.	2015 г.			
1	2	3	4	5	6	7	8	9	10	11	12
	пашня	Мн. пшеница "Заря"	19485	34.2	37.0	32.1	35.2	36.0	34.9	13800	938 436
		ВСЕГО									938 436

Арендатор:

РАСЧЁТ

арендной платы

при предоставлении земельных участков для производства работ в составе строительства
 объекта: «Газопровод межпоселковый от п. Ферзиково к д. Максимова – д. Козловка –
 д. Никольское – д. Александровка – с. Богимово Ферзиковского района Калужской области

Кадастровый номер земельного участка: 40:22:085701:9

Правообладатель: Филов, Анатолий Владимирович

Сумма арендной платы на период строительства (6 месяцев) составляет:

$F \times 6 \times \text{цена} / 12 = 19425 \times 6 \times 200000 / 12 = 280584$

Где:

- F - площадь земельного участка, га;
- 6 – срок договора аренды в месяцах;
- Цена – стоимость аренды земельного участка га/год;
- 12 – количество месяцев в году.

				280584

Итого: сумма арендной платы за предоставление земельных участков на период
 производства работ в составе стройки: Двадцать восемь тысяч
 пятьсот восемьдесят четыре рубля
 За период 6 месяцев составляет: _____

Кроме того НДС 18%: 50505

Итого сумма арендной платы с учётом НДС составляет: 331089

Денежно уплачено ОАО "НПО" восемьдесят три
 тысячи девятьсот восемьдесят девять рубль

Арендодатель: Филов Арендатор: _____

АО «Газпром газораспределение Калуга»

СОГЛАСИЕ ПРАВООБЛАДАТЕЛЯ

на строительство объекта: "Газопровод межпоселковый от п.Ферзиково к дер. Козловка - дер. Никольское – дер. Александровка с. Богимово - » Ферзиковского района Калужской области" по землям, принадлежащим:

Ореховой Татьяне Владимировне, паспорт: серия № 89.05 043674
выдан ОУВФ Ферзиковского района, Калужской области

адрес п. Ферзиково ул. Советская д. 15/1

Руководствуясь Гражданским и Земельным кодексами РФ, выражаю свое согласие на строительство объекта: " Газопровод межпоселковый от п.Ферзиково к дер. Козловка - дер. Никольское – дер. Александровка с. Богимово - » Ферзиковского района Калужской области ", в границах земельного участка с кадастровым номером: 40:22:083601:28, принадлежащего мне на праве собственности, площадью 255995 кв. м.

Выделяемая часть земельного участка, предназначенного для строительства объекта: " Газопровод межпоселковый от п.Ферзиково к дер. Козловка - дер. Никольское – дер. Александровка с. Богимово - » Ферзиковского района Калужской области ", составляет 12606 кв.м.

Приложение: схема расположения земельного участка с кадастровым номером 40:22:083601:28, с указанием выделяемой части земельного участка, предназначенного под строительство объекта: " Газопровод межпоселковый от п.Ферзиково к дер. Козловка - дер. Никольское – дер. Александровка с. Богимово - » Ферзиковского района Калужской области в 3-х экз. на 1 листе каждый.

« 12 » 10 2016 г. [подпись] | [расшифровка подписи]
(подпись) (расшифровка подписи)

Схема расположения земельного участка

кадастровый номер земельного участка: 40:22:083601:28

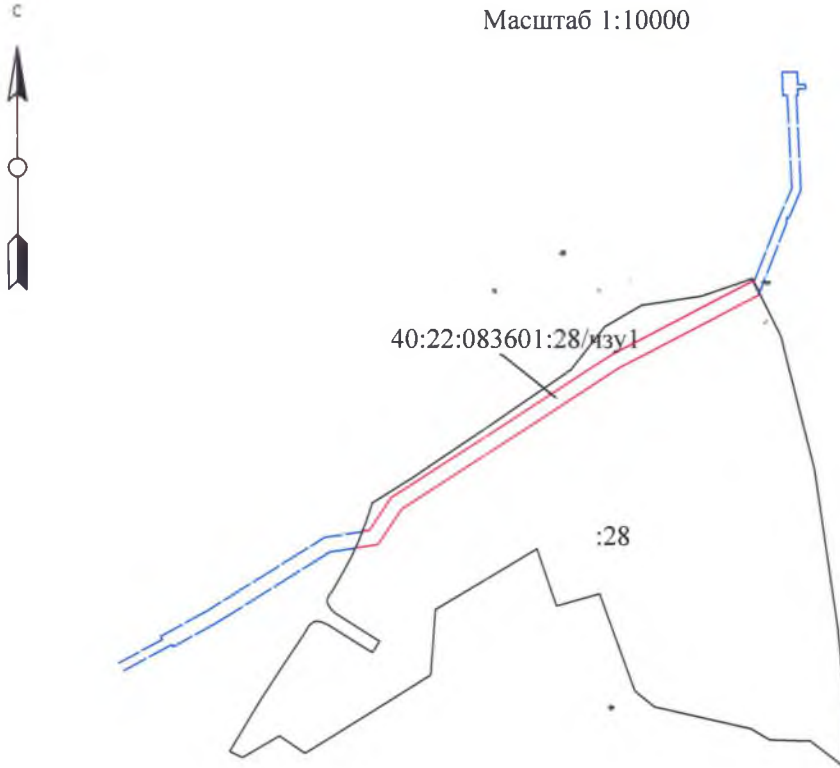
местоположение земельного участка: Калужская область, Ферзиковский р-н, д.Высоцкое
общая площадь части земельного участка: 1260 кв.м (в границах 40:22:083601:28)

категория земельного участка: земли сельскохозяйственного назначения

цель предоставления: аренда для строительства объекта: "Газопровод межпоселковый от п. Ферзиково к д.Максимово - д.Козловка - д.Никольское - д.Александровка - с.Богимово"

каталог координат: см. на обороте

Масштаб 1:10000



Условные обозначения:

- граница земельного участка по сведениям ГКН
- граница части земельного участка
- граница полосы отвода трассы газопровода

Арендодатель:

Орехова Т.В.

(подпись)

Арендатор:

АО "Газпром газораспределение Калуга"

(М.П., подпись)

Составил:

кадастровый инженер ООО "Энергомонтажинвест"



Р.В.Фитисов

(М.П., подпись)

РАСЧЕТ упущенной выгоды

при производстве работ в составе стройки "Газопровод межпоселковый от п.Ферзиково к дер. Козловка - дер. Никольское – дер. Александровка с. Богимово - » Ферзиковского района Калужской области

на земельном участке 40:22:083601:28
общей площадью 255995 га., площадь части участка 12606 кв.м

№ пп	Наименование сельхозугодий	Наименование сельхозкультур	Площадь, га	Урожайность за последние 5 лет, ц/га					Средняя урожайность за последние 5 лет, ц/га	Стоимость 1 ц прод., руб.	Стоимость прод. Всего, руб.
				2011 г.	2012 г.	2013 г.	2014 г.	2015 г.			
1	2	3	4	5	6	7	8	9	10	11	12
	попелня	Лен. стрелы, "Бжео"	12606	34,2	37,0	32,1	35,2	36,0	34,9	13800	604130
		ВСЕГО							4		604130

Арендатор: _____

АО «Газпром газораспределение Калуга»

СОГЛАСИЕ ПРАВООБЛАДАТЕЛЯ

на строительство объекта: "Газопровод межпоселковый от п.Ферзиково к дер. Козловка - дер. Никольское – дер. Александровка с. Богимово - » Ферзиковского района Калужской области" по землям, принадлежащим:

Ореховой Татьяне Владимировне паспорт: серия № 29.05 073674
выдан ОУВД Ферзиковского района, Калужской области

адрес п. Ферзиково ул. Советская д.45 /1

Руководствуясь Гражданским и Земельным кодексами РФ, выражаю свое согласие на строительство объекта: " Газопровод межпоселковый от п.Ферзиково к дер. Козловка - дер. Никольское – дер. Александровка с. Богимово - » Ферзиковского района Калужской области ", в границах земельного участка с кадастровым номером: 40:22:083601:30, принадлежащего мне на праве собственности, площадью 24028 кв. м.

Выделяемая часть земельного участка, предназначенного для строительства объекта: " Газопровод межпоселковый от п.Ферзиково к дер. Козловка - дер. Никольское – дер. Александровка с. Богимово - » Ферзиковского района Калужской области ", составляет 5509 кв.м.

Приложение: схема расположения земельного участка с кадастровым номером 40:22:083601:30, с указанием выделяемой части земельного участка, предназначенного под строительство объекта: " Газопровод межпоселковый от п.Ферзиково к дер. Козловка - дер. Никольское – дер. Александровка с. Богимово - » Ферзиковского района Калужской области в 3-х экз. на 1 листе каждый.

« 12 » 10 201 6 г.


(подпись)


(расшифровка подписи)

Схема расположения земельного участка

кадастровый номер земельного участка: 40:22:083601:30

местоположение земельного участка: Калужская область, Ферзиковский р-н, д.Высоцкое

общая площадь части земельного участка: 5509 кв.м (в границах 40:22:083601:30)

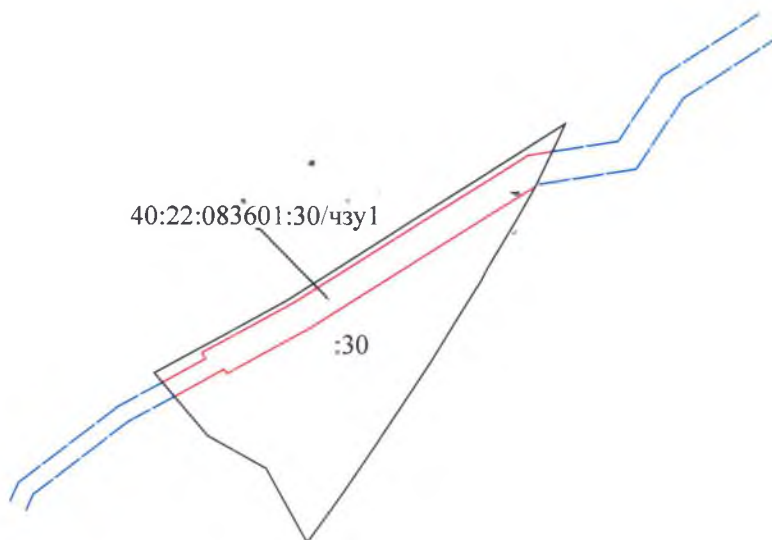
категория земельного участка: земли сельскохозяйственного назначения

цель предоставления: аренда для строительства объекта: "Газопровод межпоселковый от п. Ферзиково к д. Максимова - д. Козловка - д. Никольское - д. Александровка - с. Богимово"

каталог координат: см. на обороте

Масштаб 1:5000

с



Условные обозначения:

- граница земельного участка по сведениям ГКН
- граница части земельного участка
- граница полосы отвода трассы газопровода

Арендодатель:

Орехова Т.В.

(подпись)

Арендатор:

АО "Газпром газораспределение Калуга"

(М.П., подпись)

Составил:

кадастровый инженер ООО "Энергомонтажинвест"



Р.В.Фитисов

РАСЧЕТ упущенной выгоды

при производстве работ в составе стройки "Газопровод межпоселковый от п. Ферзиково к дер. Козловка - дер. Никольское – дер. Александровка с. Богимово - » Ферзиковского района Калужской области

на земельном участке 40:22:083601:30
общей площадью 24028га., площадь части участка 5509кв.м

№ пп	Наименование сельхозугодий	Наименование сельхозкультур	Площадь, га	Урожайность за последние 5 лет, ц/га					Средняя урожайность за последние 5 лет, ц/га	Стоимость 1 ц прод., руб.	Стоимость прод. Всего, руб.
				2011 г.	2012 г.	2013 г.	2014 г.	2015 г.			
1	2	3	4	5	6	7	8	9	10	11	12
	нашние	для посева "Берег"	5509	34.2	37.0	38.1	35.2	36.0	34.9	13800	265236
		ВСЕГО									265236

Арендатор: _____



АО «Газпром газораспределение Калуга»

СОГЛАСИЕ ПРАВООБЛАДАТЕЛЯ

на строительство объекта: "Газопровод межпоселковый от п.Ферзиково к дер. Козловка - дер. Никольское – дер. Александровка - с. Богимово » Ферзиковского района Калужской области" по землям, принадлежащим:

СНТ «Здоровье» в лице: Лосова Виктора Алексеевича

действующего (ей) на основании _____

ИНН _____, КПП _____, ОГРН _____

Руководствуясь Гражданским и Земельным кодексами РФ, выражаю свое согласие на строительство объекта: " Газопровод межпоселковый от п.Ферзиково к дер. Козловка - дер. Никольское – дер. Александровка - с. Богимово » Ферзиковского района Калужской области ", в границах земельного участка с кадастровым номером: 40:22:084301:___, принадлежащего СНТ «Здоровье» на праве _____, площадью _____ кв. м.

Выделяемая часть земельного участка, предназначенного для строительства объекта: " Газопровод межпоселковый от п.Ферзиково к дер. Козловка - дер. Никольское – дер. Александровка с. Богимово - » Ферзиковского района Калужской области ", составляет 3619 кв.м.

Приложение: схема расположения земельного участка, с указанием выделяемой части земельного участка, предназначенного под строительство объекта: " Газопровод межпоселковый от п.Ферзиково к дер. Козловка - дер. Никольское – дер. Александровка с. Богимово - » Ферзиковского района Калужской области в 3-х экз. на 1 листе каждый.

« 7 » 10 2016 г. Виктор
(М.П.,подпись) (расшифровка подписи)

Схема расположения земельного участка СНТ "Здоровье"

приложение к согласию

кадастровый номер земельного участка: 40:22:084301



местоположение земельного участка: Калужская область, Ферзиковский р-н, д.Высокое
общая площадь части земельного участка: 3619 кв.м

категория земельного участка: земли сельскохозяйственного назначения


цель предоставления: аренда для строительства объекта: "Газопровод межпоселковый от п.Ферзиково к д.Максимово - д.Козловка - д.Никольское - д.Александровка - с.Богимово"



Условные обозначения:

-  - граница части земельного участка
-  - граница полосы отвода трассы газопровода

Арендодатель:
СНТ "Здоровье"


(М.П., подпись)



Арендатор:
АО "Газпром газораспределение Калуга"

(М.П., подпись)

Составил:
кадастровый инженер ООО "Энергомонтажинвест"



(М.П., подпись)

ОБЩЕСТВО С ОГРАНИЧЕННОЙ ОТВЕТСТВЕННОСТЬЮ « ЭКОФЕРМА ДЖЕРСИ »

249800, Калужская область,
Ферзиковский район, с. Богимово, стр. 1

тел. +7985 220 7632,
e-mail: fund.cluster@gmail.com

Исх. № 16-0212

от «02» декабря 2016 г.

АО «Газпром газораспределение Калуга»

СОГЛАСИЕ ПРАВООБЛАДАТЕЛЯ

на строительство объекта: «Газопровод межпоселковый от п.Ферзиково к дер. Козловка - дер. Никольское - дер. Александровка - с. Богимово » Ферзиковского района Калужской области" по землям, принадлежащим:

Обществу с ограниченной ответственностью «Экоферма Джерси» в лице: Можгинского Яна Валерьевича, действующего на основании Устава (ИНН 4020006008, КПП 402001001, ОГРН 1134029000104).

Руководствуясь Гражданским и Земельным кодексами РФ, выражаю свое согласие на строительство объекта: " Газопровод межпоселковый от п.Ферзиково к дер. Козловка - дер. Никольское - дер. Александровка с. Богимово – «Ферзиковского района Калужской области», в границах земельного участка с кадастровым номером: 40:22:085601:21, принадлежащего обществу на праве аренды, площадью 574048 кв.м. при возмещении упущенной выгоды, а также соблюдении следующих требований и ограничений:

1. Обеспечить пересечение газопровода с нашими инженерными сетями в футлярах, согласно строительных норм и правил.

2. Проектом строительства фермы предусмотрено два съезда с дороги (подъезд к воротам на территорию фермы), в месте пересечения предусмотренных проектом съездов газопровод проложить в футлярах и обеспечить контроль утечки газа для типового пересечения с дорогой.

Выделяемая часть земельного участка, предназначенного для строительства объекта: " Газопровод межпоселковый от п.Ферзиково к дер. Козловка - дер. Никольское - дер. Александровка с. Богимово – «Ферзиковского района Калужской области», составляет 29986 кв.м., в том числе: в контуре :21(8)=6196кв.м. в контуре :21(7) 18681, :21(6)=5109 кв.м.

Приложение:

- расчет упущенной выгоды на одном листе;
- расчет арендной платы на одном листе;
- схема расположения земельного участка с кадастровым номером 40:22:085601:21,

с указанием выделяемой части земельного участка, предназначенного под строительство объекта: «Газопровод межпоселковый от п.Ферзиково к дер. Козловка - дер. Никольское - дер. Александровка с. Богимово - » Ферзиковского района Калужской области в 3-х экз. на 1 листе каждый.

Генеральный директор



Я.В.Можгинский

Схема расположения земельного участка ООО "Экоферма Джерси"

приложение к согласию

кадастровый номер земельного участка: 40:22:085601:21

местоположение земельного участка: Калужская обл., Ферзиковский р-н, в р-не д.Александровка

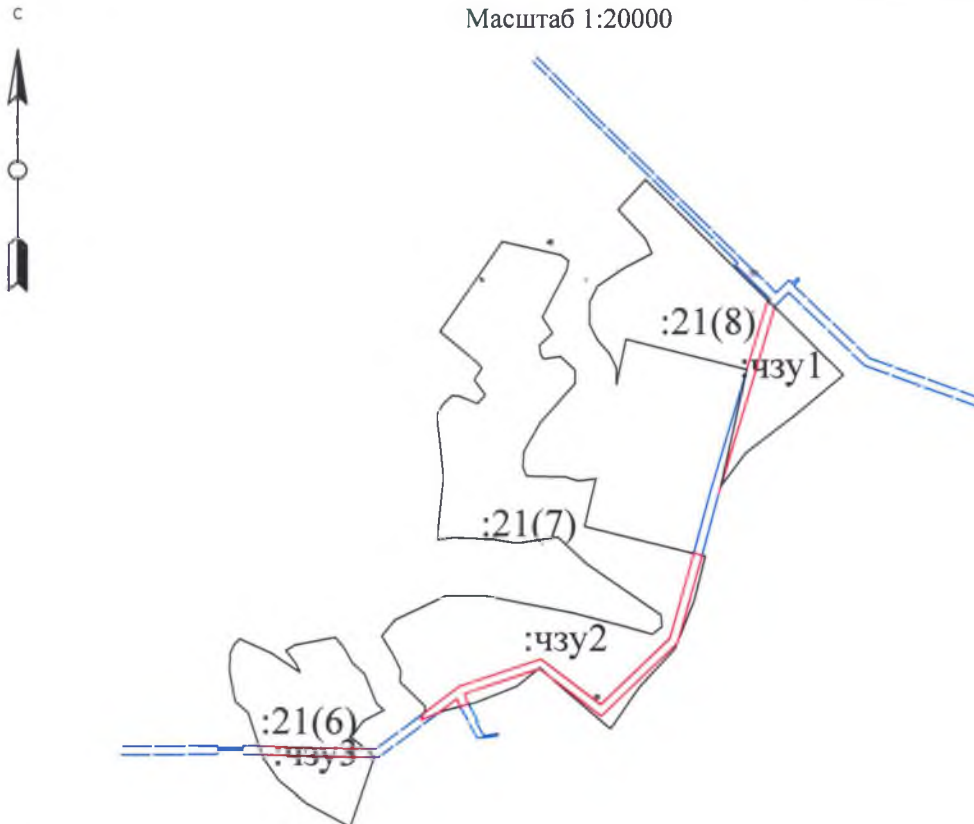
общая площадь частей земельного участка: 29986 кв.м

(в границах контуров 40:22:085601:21(8), 40:22:085601:21(7), 40:22:085601:21(6))

категория земельного участка: земли сельскохозяйственного назначения

цель предоставления: аренда для строительства объекта: "Газопровод межпоселковый от п. Ферзиково к д. Максимова - д. Козловка - д. Никольское - д. Александровка - с. Богимово"

каталог координат: см. на обороте



Условные обозначения:

- граница земельного участка по сведениям ГКН
- граница части земельного участка
- граница полосы отвода трассы газопровода

Арендодатель:
ООО "Экоферма Джерси"

(М.П., подпись)

Арендатор:
АО "Газпром газораспределение Калуга"

(М.П., подпись)

Составил:
кадастровый инженер ООО "Энергомонтажинвест"

Р.В.Фитисов

(М.П., подпись)



РАСЧЁТ

арендной платы

при предоставлении земельных участков для производства работ в составе строительства объекта: «Газопровод межпоселковый от п. Ферзиково к д. Максимово – д. Козловка – д. Никольское – д. Александровка – с. Богимово Ферзиковского района Калужской области

Кадастровый номер земельного участка: 40:22:095601:21

Правообладатель: ООО "Железные Дороги"

Сумма арендной платы на период строительства (6 месяцев) составляет:

$F \times 6 \times \text{цена} / 12 = \underline{19986 \times 6 \times 100000 / 12 = 149930}$

Где:

- F - площадь земельного участка, га;
- 6 – срок договора аренды в месяцах;
- Цена – стоимость аренды земельного участка га/год;
- 12 – количество месяцев в году.

				149930

Итого: сумма арендной платы за предоставление земельных участков на период производства работ в составе стройки: Сто сорок девять тысяч девятьсот семьдесят девять рублей
За период 6 месяцев составляет: _____

Кроме того НДС 18%: 26 917

Итого сумма арендной платы с учётом НДС составляет: 176 917

(Сто семьдесят шесть тысяч девятьсот сорок семь рублей)

Арендодатель: _____ Арендатор: _____



РАСЧЁТ упущенной выгоды

при производстве работ в составе стройки «Газопровод межпоселковый от п.Ферзиково к дер. Козловка - дер. Никольское – дер. Александровка - с. Богимово» Ферзиковского района Калужской области

на земельном участке 40:22:085601:21
площадью 57,4048 га., общая площадь частей участка 29986 кв.м

№ пп	Наименование сельхозугодий	Наименование сельхозкультур	Площадь, га	Урожайность за последние 5 лет, ц/га					Средняя урожайность за последние 5 лет, ц/га	Стоимость 1 ц прод., руб.	Стоимость прод. Всего, руб.
				2011 г.	2012 г.	2013 г.	2014 г.	2015 г.			
1	2	3	4	5	6	7	8	9	10	11	12
1	Пашня	Многолетние травы	2,99	34,2	37,0	32,1	35,2	90	46,7	11500	1708038
		ВСЕГО									1708038

Правообладатель: _____



ОБЩЕСТВО С ОГРАНИЧЕННОЙ ОТВЕТСТВЕННОСТЬЮ « ЭКОФЕРМА ДЖЕРСИ »

249800, Калужская область,
Ферзиковский район, с. Богимово, стр. 1

тел. +7985 220 7632,
e-mail: fund.cluster@gmail.com

Исх. № 17-0212

от «02» декабря 2016 г.

АО «Газпром газораспределение Калуга»

СОГЛАСИЕ ПРАВООБЛАДАТЕЛЯ

на строительство объекта: «Газопровод межпоселковый от п.Ферзиково к дер. Козловка - дер. Никольское - дер. Александровка - с. Богимово » Ферзиковского района Калужской области" по землям, принадлежащим:

Обществу с ограниченной ответственностью «Экоферма Джерси» в лице: Можгинского Яна Валерьевича, действующего на основании Устава (ИНН 4020006008, КПП 402001001, ОГРН 1134029000104).

Руководствуясь Гражданским и Земельным кодексами РФ, выражаю свое согласие на строительство объекта: " Газопровод межпоселковый от п.Ферзиково к дер. Козловка - дер. Никольское - дер. Александровка с. Богимово – «Ферзиковского района Калужской области», в границах земельного участка с кадастровым номером: 40:22:085601:22, принадлежащего обществу на праве аренды, площадью 127356 кв.м. при возмещении упущенной выгоды, а также соблюдении следующих требований и ограничений:

1. Предусмотреть и установить отключающее устройство для газоснабжения наших строящихся объектов – «Органическая молочно-товарная ферма на 250 голов дойного стада вблизи д. Никольское, Ферзиковского района, Калужской обл.», и Сыроваренный завод.

2. Обеспечить пересечение газопровода с нашими инженерными сетями в футлярах, согласно строительных норм и правил.

3. Проектом строительства фермы предусмотрено два съезда с дороги (подъезд к воротам на территорию фермы), в месте пересечения предусмотренных проектом съездов газопровод проложить в футлярах и обеспечить контроль утечки газа для типового пересечения с дорогой.

Выделяемая часть земельного участка, предназначенного для строительства объекта: " Газопровод межпоселковый от п.Ферзиково к дер. Козловка - дер. Никольское - дер. Александровка с. Богимово – «Ферзиковского района Калужской области», составляет 5233 кв.м.

Приложение:

- расчет упущенной выгоды на одном листе;
- расчет арендной платы на одном листе;

- схема ПОЗУ с предпочтительной точкой подключения на одном листе.
- схема расположения земельного участка с кадастровым номером 40:22:085601:22, с указанием выделяемой части земельного участка, предназначенного под строительство объекта: «Газопровод межпоселковый от п.Ферзиково к дер. Козловка - дер. Никольское - дер. Александровка с. Богимово - » Ферзиковского района Калужской области в 3-х экз. на 1 листе каждый.

Генеральный директор



Я.В.Можгинский

Схема расположения земельного участка ООО "Экоферма Джерси"

приложение к согласию

кадастровый номер земельного участка: 40:22:085601:22

местоположение земельного участка: Калужская обл., Ферзиковский р-н, в р-не д.Александровка

общая площадь части земельного участка: 5233 кв.м (в границах уч-ка 40:22:085601:22)

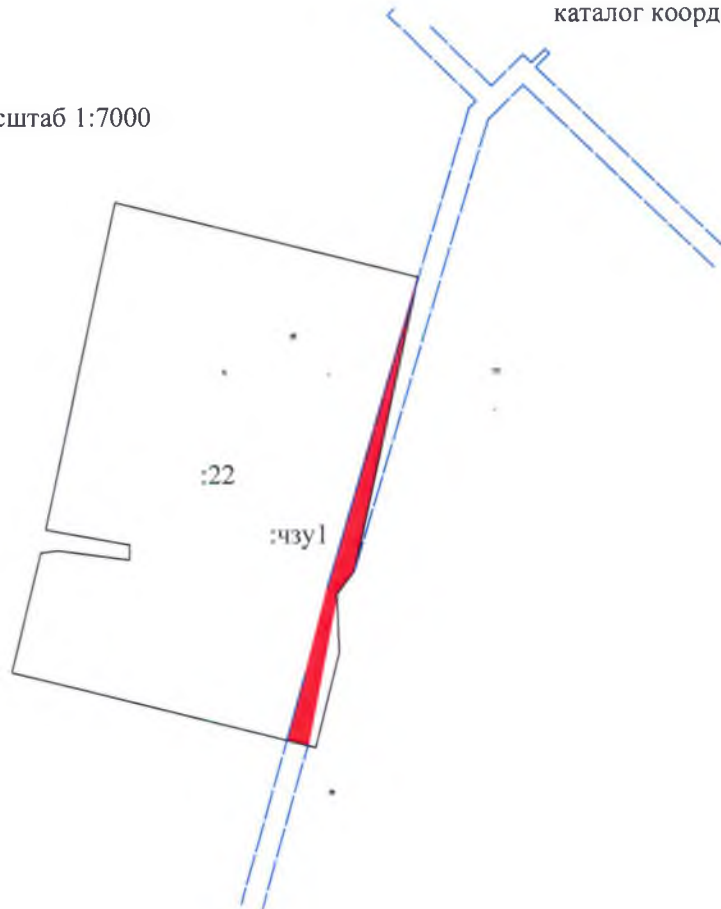
категория земельного участка: земли сельскохозяйственного назначения

цель предоставления: аренда для строительства объекта: "Газопровод межпоселковый от п.Ферзиково к д.Максимово - д.Козловка - д.Никольское - д.Александровка - с.Богимово"




каталог координат: см. на обороте



Масштаб 1:7000



Условные обозначения:

-  - граница земельного участка по сведениям ГКН
-  - граница части земельного участка
-  - граница полосы отвода трассы газопровода

Арендодатель:

ООО "Экоферма Джерси"



(М.П., подпись)

Арендатор:

АО "Газпром газораспределение Калуга"

(М.П., подпись)

Составил:

кадастровый инженер ООО "Энергомонтажинвест"



(М.П., подпись)

Р.В.Фитисов








Строящийся газопровод

Отключающее устройство

д. Никольское

Александровна

Условные обозначения

-  - Селитебная территория
-  - Здания и сооружения проект
-  - Граница отведенного участка
-  - Граница СЗЗ
-  - Газопровод

Составлено	
Проверено	
Листы в деле	
Листы в архиве	



Приложение 1						
Строительство органической молочного-товарной фермы на 250 голов дойного стада						
вблизи д. Никольское Ферзиковского района Калужской обл.						
Изм.	Кол. уч.	Лист N док.	Подпись	Дата	Стадия	Лист
Разраб.			Светловский	11.15	Схема планировочной организации земельного участка	1
Нач. отд.			Бурдик	11.15		
ГИП			Михайлова	11.15		
Н. контр.			Михайлова	11.15	Схема расположения отключающего устройства	
					ООО "Экоферма Джерси"	

КОПИРОВАЛ

ФОРМАТ А3

РАСЧЁТ

арендной платы

при предоставлении земельных участков для производства работ в составе строительства
объекта: «Газопровод межпоселковый от п. Ферзиково к д. Максимово – д. Козловка –
д. Никольское – д. Александровка – с. Богимово Ферзиковского района Калужской области

Кадастровый номер земельного участка: 40:22:085601:22

Правообладатель: ООО "Энергия Джерси"

Сумма арендной платы на период строительства (6 месяцев) составляет:

$F \times 6 \times \text{цена} / 12 = \underline{5233 \times 6 \times 100000 / 12 = 26165}$

Где:

- F - площадь земельного участка, га;
- 6 - срок договора аренды в месяцах;
- Цена - стоимость аренды земельного участка га/год;
- 12 - количество месяцев в году.

			26165

Итого: сумма арендной платы за предоставление земельных участков на период
производства работ в составе стройки: двадцать шесть тысяч
сто шестнадцать тысяч рублей)

За период 6 месяцев составляет: _____

Кроме того НДС 18%: 4710

Итого сумма арендной платы с учётом НДС составляет: 30875

тридцать тысяч восемьсот семьдесят пять рублей)

Арендодатель: _____ Арендатор: _____



РАСЧЁТ упущенной выгоды

при производстве работ в составе стройки "Газопровод межпоселковый от п.Ферзиково к дер. Козловка - дер. Никольское – дер. Александровка - с. Богимово» Ферзиковского района Калужской области

на земельном участке 40:22:085601:22
общей площадью 12.73га., площадь части участка 5233 кв.м

№ пп	Наименование сельхозугодий	Наименование сельхозкультур	Площадь, га	Урожайность за последние 5 лет, ц/га					Средняя урожайность за последние 5 лет, ц/га	Стоимость 1 ц прод., руб.	Стоимость прод. Всего, руб.
				2011 г.	2012 г.	2013 г.	2014 г.	2015 г.			
1	2	3	4	5	6	7	8	9	10	11	12
1	Сенокосы	Школьные травы	0,52	94,2	57,0	32,1	35,2	90	45,7	12500	297050
		ВСЕГО									297050

Правообладатель:



ОБЩЕСТВО С ОГРАНИЧЕННОЙ ОТВЕТСТВЕННОСТЬЮ « ЭКОФЕРМА ДЖЕРСИ »

249800, Калужская область,
Ферзиковский район, с. Богимово, стр. 1

тел. +7985 220 7632,
e-mail: fund.cluster@gmail.com

Исх. № 15-0212

от «02» декабря 2016 г.

АО «Газпром газораспределение Калуга»

СОГЛАСИЕ ПРАВООБЛАДАТЕЛЯ

на строительство объекта: «Газопровод межпоселковый от п.Ферзиково к дер. Козловка - дер. Никольское - дер. Александровка - с. Богимово » Ферзиковского района Калужской области" по землям, принадлежащим:

Обществу с ограниченной ответственностью «Экоферма Джерси» в лице: Можгинского Яна Валерьевича, действующего на основании Устава (ИНН 4020006008, КПП 402001001, ОГРН 1134029000104).

Руководствуясь Гражданским и Земельным кодексами РФ, выражаю свое согласие на строительство объекта: " Газопровод межпоселковый от п.Ферзиково к дер. Козловка - дер. Никольское - дер. Александровка с. Богимово – «Ферзиковского района Калужской области», в границах земельного участка с кадастровым номером: 40:22:086101:6(3), принадлежащего обществу на праве аренды, площадью 276221 кв.м. при соблюдении требований и ограничений, указанных в приложении, а также возмещении упущенной выгоды.

Выделяемая часть земельного участка, предназначенного для строительства объекта: " Газопровод межпоселковый от п.Ферзиково к дер. Козловка - дер. Никольское - дер. Александровка с. Богимово – «Ферзиковского района Калужской области», составляет 2701 кв.м.

Приложение:

- расчет упущенной выгоды на одном листе;
- расчет арендной платы на одном листе;
- схема расположения земельного участка с кадастровым номером 40:22:086101:6(3), с указанием выделяемой части земельного участка, предназначенного под строительство объекта: «Газопровод межпоселковый от п.Ферзиково к дер. Козловка - дер. Никольское - дер. Александровка с. Богимово - » Ферзиковского района Калужской области в 3-х экз. на 1 листе каждый.

Генеральный директор



Я.В.Можгинский

Схема расположения земельного участка ООО "Экоферма Джерси"

приложение к согласию

кадастровый номер земельного участка: 40:22:086101:6(3)

местоположение земельного участка: Калужская область, Ферзиковский р-н, д.Никольское

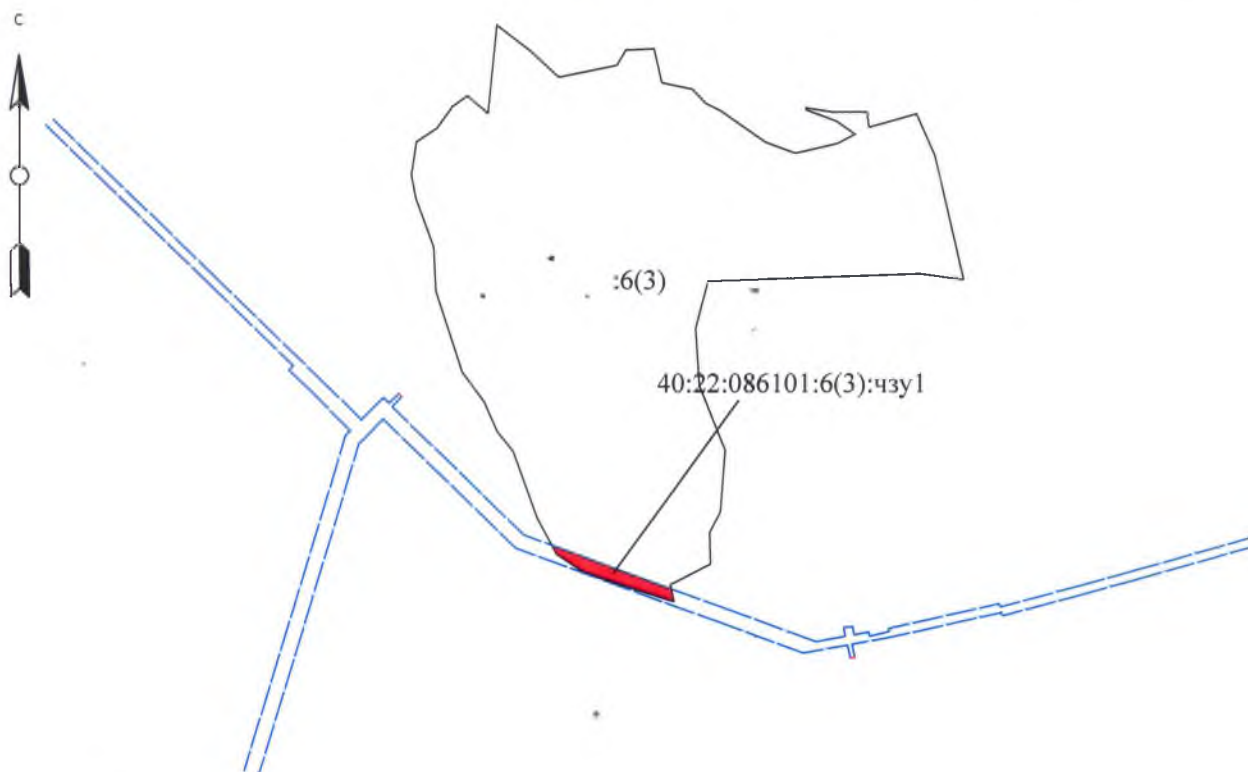
общая площадь части земельного участка: 2701 кв.м (в границах 40:22:086101:6(3))

категория земельного участка: земли сельскохозяйственного назначения

цель предоставления: аренда для строительства объекта: "Газопровод межпоселковый от п. Ферзиково к д. Максимова - д. Козловка - д. Никольское - д. Александровка - с. Богимово"

Масштаб 1:10000

каталог координат: см. на обороте



Условные обозначения:

- граница земельного участка по сведениям ГКН
- граница части земельного участка
- граница полосы отвода трассы газопровода

Арендодатель:

ООО "Экоферма Джерси"

(М.П., подпись)

Мотинский Д.В.

Арендатор:

АО "Газпром газораспределение Калуга"

(М.П., подпись)

Составил:

кадастровый инженер ООО "Энергомонтажинвест"



Р.В.Фитисов

РАСЧЁТ

арендной платы

при предоставлении земельных участков для производства работ в составе строительства объекта: «Газопровод межпоселковый от п. Ферзиково к д. Максимова – д. Козловка – д. Никольское – д. Александровка – с. Богимово Ферзиковского района Калужской области

Кадастровый номер земельного участка: 40: 22: 086 101: 6(3)

Правообладатель: ООО Экосервис Дмитрия

Сумма арендной платы на период строительства (6 месяцев) составляет:

$F \times 6 \times \text{цена} / 12 = 2201 \times 6 \times 100 000 / 12 = 13505$

Где:

- F - площадь земельного участка, га;
- 6 – срок договора аренды в месяцах;
- Цена – стоимость аренды земельного участка га/год;
- 12 – количество месяцев в году.

				13505

Итого: сумма арендной платы за предоставление земельных участков на период производства работ в составе стройки: Тринадцать тысяч

двести пятьдесят тысяч рублей

За период 6 месяцев составляет: _____

Кроме того НДС 18%: 2431

Итого сумма арендной платы с учётом НДС составляет: 15936

Тринадцать тысяч девятьсот тридцать шесть тысяч рублей

Арендодатель: [Подпись] Арендатор: _____

РАСЧЁТ упущенной выгоды

при производстве работ в составе стройки "Газопровод межпоселковый от п.Ферзиково к дер. Козловка - дер. Никольское – дер. Александровка - с. Богимово» Ферзиковского района Калужской области

на земельном участке 40:22:086101:6(3)
общей площадью 27,6221 га., площадь части участка 2701 кв.м

№ пп	Наименование сельхозугодий	Наименование сельхозкультур	Площадь, га	Урожайность за последние 5 лет, ц/га					Средняя урожайность за последние 5 лет, ц/га	Стоимость 1 ц прод., руб.	Стоимость прод. Всего, руб.
				2011 г.	2012 г.	2013 г.	2014 г.	2015 г.			
1	2	3	4	5	6	7	8	9	10	11	12
1	Сенокосы	Многолетние травы	0,17	34,2	37,0	32,1	35,2	30	45,7	12500	154238
		ВСЕГО									154238

Правообладатель:



ЗАКЛЮЧЕНИЕ

о результатах публичных слушаний
по проекту планировки и межевания территории для проектирования и
строительства объекта «Газопровод межпоселковый от п. Ферзиково к дер.
Максимово - дер. Козловка - дер. Никольское - дер. Александровка - с.
Богимово Ферзиковского района Калужской области»
от 19 декабря 2016 года

Дата проведения публичных слушаний: 19 декабря 2016 года.
Время проведения публичных слушаний: с 17 ч. 00 мин. до 17 ч. 30 мин.
Место проведения публичных слушаний: Калужская область, Ферзиковский район, п. Ферзиково, ул. Карпова, д.23.
Инициатор публичных слушаний: Глава сельского поселения «Посёлок Ферзиково».

Муниципальный правовой акт о назначении публичных слушаний: Решение Поселкового Совета муниципального образования сельского поселения «Посёлок Ферзиково» от 10 ноября 2016 года №44 «О назначении публичных слушаний по проекту планировки и межевания территории для проектирования и строительства объекта «Газопровод межпоселковый от п. Ферзиково к дер. Максимово - дер. Козловка - дер. Никольское - дер. Александровка - с. Богимово Ферзиковского района Калужской области»».

Дата публикации муниципального правового акта о назначении публичных слушаний и средство массовой информации, в котором он опубликован: Газета Ферзиковского района «Ферзиковские вести» от 18 ноября 2016 года №130-131 (8940-8941).

Количество зарегистрированных участников публичных слушаний: 8 (Восемь) человек.
(количество прописью)

Вопрос, вынесенный на обсуждение на публичных слушаниях: «Проект планировки и межевания территории для проектирования и строительства объекта «Газопровод межпоселковый от п. Ферзиково к дер. Максимово - дер. Козловка - дер. Никольское - дер. Александровка - с. Богимово Ферзиковского района Калужской области»

Суть поступивших предложений:

Вопрос, поставленный на голосование:
«Одобрите ли Вы планировку и межевания территории для проектирования и строительства объекта «Газопровод межпоселковый от п. Ферзиково к дер. Максимово - дер. Козловка - дер. Никольское - дер. Александровка - с. Богимово Ферзиковского района Калужской области?»»

Итоги голосования:

«ЗА»:	8 (Восемь)
«ПРОТИВ»:	нет
«ВОЗДЕРЖАЛИСЬ»:	нет






В результате обсуждения проекта планировки и межевания территории для проектирования и строительства объекта «Газопровод межпоселковый от п. Ферзиково к дер. Максимово - дер. Козловка - дер. Никольское - дер. Александровка - с. Богимово Ферзиковского района Калужской области» приняты следующие решения:

1. Одобрить проект планировки и межевания территории для проектирования и строительства объекта «Газопровод межпоселковый от п. Ферзиково к дер. Максимово - дер. Козловка - дер. Никольское - дер. Александровка - с. Богимово Ферзиковского района Калужской области».

2. Направить протокол публичных слушаний по Проекту планировки и межевания территории для проектирования и строительства объекта «Газопровод межпоселковый от п. Ферзиково к дер. Максимово - дер. Козловка - дер. Никольское - дер. Александровка - с. Богимово Ферзиковского района Калужской области» и данное заключение об их результатах Поселкового Совета сельского поселения «Посёлок Ферзиково» – в соответствии с Положением о публичных слушаниях в сельском поселении «Посёлок Ферзиково», и и.о.Главы администрации сельского поселения «Посёлок Ферзиково» А.В. Яшину – в соответствии со статьёй 46 Градостроительного кодекса Российской Федерации.

3. Опубликовать результаты публичных слушаний по «Проекту планировки и межевания территории для проектирования и строительства объекта «Газопровод межпоселковый от п. Ферзиково к дер. Максимово - дер. Козловка - дер. Никольское - дер. Александровка - с. Богимово Ферзиковского района Калужской области».

Члены комиссии по
проведению
публичных слушаний:

 _____ (подпись)	А.В. Яшин (Ф.И.О.)
 _____ (подпись)	Л.И. Ковырялова (Ф.И.О.)
 _____ (подпись)	Т.В. Хорошилова (Ф.И.О.)
 _____ (подпись)	О.В. Генералова (Ф.И.О.)
 _____ (подпись)	Е.Н. Токарева (Ф.И.О.)
_____ (подпись)	_____ (Ф.И.О.)
_____ (подпись)	_____ (Ф.И.О.)
_____ (подпись)	_____ (Ф.И.О.)

ПРОТОКОЛ

публичных слушаний по проекту планировки и межевания территории для проектирования и строительства объекта «Газопровод межпоселковый от п. Ферзиково к дер. Максимово - дер. Козловка - дер. Никольское - дер. Александровка - с. Богимово Ферзиковского района Калужской области».

Калужская область,
Ферзиковский район,
п. Ферзиково

Дата составления протокола: 19 декабря 2016 года.
Дата и время проведения публичных слушаний: 19 декабря 2016 года
с 17 ч. 00 мин. до 17 ч. 30 мин.
Место проведения публичных слушаний: Калужская область, Ферзиковский район, п. Ферзиково, ул. Карпова, д.23.
Инициатор публичных слушаний: Глава сельского поселения «Посёлок Ферзиково».

Муниципальный правовой акт о назначении публичных слушаний: Решение Поселкового Совета муниципального образования сельского поселения «Поселок Ферзиково» от 10 ноября 2016 года №44 «О назначении публичных слушаний по проекту планировки и межевания территории для проектирования и строительства объекта «Газопровод межпоселковый от п. Ферзиково к дер. Максимово - дер. Козловка - дер. Никольское - дер. Александровка - с. Богимово Ферзиковского района Калужской области»».

Дата публикации муниципального правового акта о назначении публичных слушаний и средство массовой информации, в котором он опубликован: Газета Ферзиковского района «Ферзиковские вести» от 18 ноября 2016 года №130-131 (8940-8941).

Время начала регистрации участников публичных слушаний: 17 часов 00 минут.
Время окончания регистрации участников публичных слушаний: 17 часов 30 минут.

Регистрация участников публичных слушаний производилась по предъявлению паспортов в Списке регистрации участников публичных слушаний (прилагается).

Количество зарегистрированных участников публичных слушаний: 8 (Восемь) человек.
(количество прописью)

Присутствовали:

- Хорошилова Т.В., Глава сельского поселения «Поселок Ферзиково»;
- члены комиссии по подготовке

проекта планировки и межевания территории для проектирования и строительства объекта газификации «Уличные газопроводы с. Ферзиково Ферзиковского района», созданной Решением Поселкового Совета сельского поселения «Посёлок Ферзиково» от 10 ноября 2016 года №44:

А.В. Яшин; Ковырялова Л.И.
Генералова О.А., Токарева Е.Н.
(Ф.И.О.)

- зарегистрированные участники публичных слушаний;
- Хорошилова Т.В., Каргашина Л.В., Генералова О.В., Токарева Е.Н., Романова Е.Н., Максименко Н.А., Сабинин Л.И., Семенов А.А..
(Ф.И.О. иных присутствовавших)

ПОВЕСТКА ДНЯ:

- 1) Проект планировки и межевания территории для проектирования и строительства объекта «Газопровод межпоселковый от п. Ферзиково к дер. Максимова - дер. Козловка - дер. Никольское - дер. Александровка - с. Богимово Ферзиковского района Калужской области».**

Выступили: Яшин А.В., И.о.Главы администрации сельского поселения «Поселок Ферзиково», который открыл публичные слушания вступительным словом и представил членов комиссии.

Далее пояснил, что публичные слушания проводятся по инициативе Главы сельского поселения «Посёлок Ферзиково», и огласил содержание данного муниципального правового акта.

Проинформировал присутствующих о сущности обсуждаемого вопроса по проекту планировки и межевания территории для проектирования и строительства объекта «Газопровод межпоселковый от п. Ферзиково к дер. Максимова - дер. Козловка - дер. Никольское - дер. Александровка - с. Богимово Ферзиковского района Калужской области»

Проинформировал присутствующих о составе участников публичных слушаний, сказав, что зарегистрировано ___ участников публичных слушаний.

Предложил регламент публичных слушаний:

- соблюдать тишину во время выступлений;
- сначала слово для выступлений будет предоставлено ответственному за доклад по обсуждаемому вопросу представителю, затем в порядке очерёдности поступления заявок – приглашённым лицам и участникам публичных слушаний;
- продолжительность выступлений не может превышать 5 минут;
- голосовать имеют право зарегистрированные участники публичных слушаний;
- голосование производится поднятием руки участниками публичных слушаний;
- после выступлений вопросы могут задаваться как в устной, так и в

письменной форме;

- провести публичные слушания в течение двух часов.

Возражений относительно регламента публичных слушаний не поступило.

Регламент публичных слушаний принят единогласно.

По проекту планировки и межевания территории для проектирования и строительства объекта «Газопровод межпоселковый от п. Ферзиково к дер. Максимова - дер. Козловка - дер. Никольское - дер. Александровка - с. Богимово Ферзиковского района Калужской области», вынесенному на обсуждение на публичных слушаниях:

Выступили:	<p><u>Яшин А.В.</u> В целях проектирования и строительства линейного объекта градостроительным и земельным законодательством предусмотрена необходимость разработки такого документа, как «проект планировки и проект межевания».</p> <p>В рамках исполнения действующего законодательства, организацией был подготовлен указанный проект, опубликован на сайте и представлен в настоящее время для обсуждения и утверждения.</p> <p>Проектируемый подземный газопровод высокого и низкого давления прокладывается по свободной от застройки территорий и зеленых насаждений, с соблюдением нормативных разрывов от зданий и сооружений.</p> <p>Далее ознакомил присутствующих со схемой прокладки линейного объекта.</p>
-------------------	---

Вопросов не поступило.

Вопрос на голосование:

«Одобрите ли Вы планировки и межевания территории для проектирования и строительства объекта «Газопровод межпоселковый от п. Ферзиково к дер. Максимова - дер. Козловка - дер. Никольское - дер. Александровка - с. Богимово Ферзиковского района Калужской области?»»

Итоги голосования:

«ЗА»:	8 (Восемь)
«ПРОТИВ»:	0 ()
«ВОЗДЕРЖАЛИСЬ»:	0 ()

1. Решение по вынесенному на обсуждение на публичных слушаниях проекту планировки и межевания территории для проектирования и строительства объекта «Газопровод межпоселковый от п. Ферзиково к дер. Максимова - дер. Козловка - дер. Никольское - дер. Александровка - с. Богимово Ферзиковского района Калужской области»:

«Одобрить проект планировки и межевания территории для проектирования и строительства объекта «Газопровод межпоселковый от п. Ферзиково к дер. Максимова - дер. Козловка - дер. Никольское - дер. Александровка - с. Богимово Ферзиковского района Калужской области».


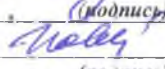
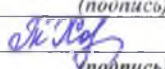


2. Направить данный протокол публичных слушаний по проекту планировки и межевания территории для проектирования и строительства объекта «Газопровод межпоселковый от п. Ферзиково к дер. Максимова - дер. Козловка - дер. Никольское - дер. Александровка - с. Богимово Ферзиковского района Калужской области» – инициатору публичных слушаний, в соответствии с Положением о публичных слушаниях в сельском поселении «Посёлок Ферзиково», и и.о.Главы администрации сельского поселения «Посёлок Ферзиково» А.В. Яшину – в соответствии с

требованиями части 15 статьи 31 Градостроительного кодекса Российской Федерации.

3. Опубликовать результаты публичных слушаний по планировке и межеванию территории для проектирования и строительства объекта «Газопровод межпоселковый от п. Ферзиково к дер. Максимова - дер. Козловка - дер. Никольское - дер. Александровка - с. Богимово Ферзиковского района Калужской области» в газете «Ферзиковского района «Ферзиковские вести».

Приложение:

1) Список регистрации участников публичных слушаний по планировке и межеванию территории для проектирования и строительства объекта «Газопровод межпоселковый от п. Ферзиково к дер. Максимова- дер.Козловка- дер.Никольское- дер.Александровка – с Богимово Ферзиковского района Калужской области проводимых 19 декабря 2016 года в 17.00 часов (на одном листе).

Члены комиссии по проведению публичных слушаний:	 (подпись)	А.В. Яшин (Ф.И.О.)
	 (подпись)	Л.И. Ковырялова (Ф.И.О.)
	 (подпись)	Т.В. Хорошилова (Ф.И.О.)
	 (подпись)	О.В. Генералова (Ф.И.О.)
	 (подпись)	Е.Н. Токарева (Ф.И.О.)
	_____ (подпись)	_____ (Ф.И.О.)
	_____ (подпись)	_____ (Ф.И.О.)
	_____ (подпись)	_____ (Ф.И.О.)

ЗАКЛЮЧЕНИЕ

о результатах публичных слушаний

по проекту планировки и межевания территории для проектирования и строительства объекта «Газопровод межпоселковый от п. Ферзиково к дер.

Максимово - дер. Козловка - дер. Никольское - дер. Александровка - с.

Богимово Ферзиковского района Калужской области»

от 19 декабря 2016 года

Дата проведения публичных слушаний: 19 декабря 2016 года.

Время проведения публичных слушаний: с 17 ч. 00 мин. до ___ ч. ___ мин.

Место проведения публичных слушаний: Калужская область, Ферзиковский район, с. Богимово, д.8.

Инициатор публичных слушаний: Глава сельского поселения «Село Сашкино».

Муниципальный правовой акт о назначении публичных слушаний: Решение Сельской Думы сельского поселения «Село Сашкино» от 15 ноября 2016 года №34 «О назначении публичных слушаний по проекту планировки и межевания территории для проектирования и строительства объекта «Газопровод межпоселковый от п. Ферзиково к дер. Максимово - дер. Козловка - дер. Никольское - дер. Александровка - с. Богимово Ферзиковского района Калужской области»».

Дата публикации муниципального правового акта о назначении публичных слушаний и средство массовой информации, в котором он опубликован: Газета Ферзиковского района «Ферзиковские вести» от 18 ноября 2016 года №130-131 (8940-8941).

Количество зарегистрированных участников публичных слушаний: 5 (пять) человек.
(количество прописью)

Вопрос, вынесенный на обсуждение на публичных слушаниях: «Проект планировки и межевания территории для проектирования и строительства объекта «Газопровод межпоселковый от п. Ферзиково к дер. Максимово - дер. Козловка - дер. Никольское - дер. Александровка - с. Богимово Ферзиковского района Калужской области»

Суть поступивших предложений: _____

Вопрос, поставленный на голосование:
«Одобрите ли Вы планировки и межевания территории для проектирования и строительства объекта «Газопровод межпоселковый от п. Ферзиково к дер. Максимово - дер. Козловка - дер. Никольское - дер. Александровка - с. Богимово Ферзиковского района Калужской области»?»

Итоги голосования:

«ЗА»: _____

«ПРОТИВ»: _____ 5 (_____) нет

«ВОЗДЕРЖАЛИСЬ»:

нет

В результате обсуждения проекта планировки и межевания территории для проектирования и строительства объекта «Газопровод межпоселковый от п. Ферзиково к дер. Максимова - дер. Козловка - дер. Никольское - дер. Александровка - с. Богимово Ферзиковского района Калужской области» приняты следующие решения:

1. Одобрить проект планировки и межевания территории для проектирования и строительства объекта «Газопровод межпоселковый от п. Ферзиково к дер. Максимова - дер. Козловка - дер. Никольское - дер. Александровка - с. Богимово Ферзиковского района Калужской области».

2. Направить протокол публичных слушаний по Проекту планировки и межевания территории для проектирования и строительства объекта «Газопровод межпоселковый от п. Ферзиково к дер. Максимова - дер. Козловка - дер. Никольское - дер. Александровка - с. Богимово Ферзиковского района Калужской области» и данное заключение об их результатах Сельской Думе сельского поселения «Село Сашкино» – в соответствии с Положением о публичных слушаниях в сельском поселении «Село Сашкино», и Главе администрации сельского поселения «Село Сашкино» С.И. Шебанину – в соответствии со статьёй 46 Градостроительного кодекса Российской Федерации.

3. Опубликовать результаты публичных слушаний по «Проекту планировки и межевания территории для проектирования и строительства объекта «Газопровод межпоселковый от п. Ферзиково к дер. Максимова - дер. Козловка - дер. Никольское - дер. Александровка - с. Богимово Ферзиковского района Калужской области».

Члены комиссии по
проведению
публичных слушаний:

(подпись)

(подпись)

(подпись)

(подпись)

(подпись)

Шебанин С.И.
(Ф.И.О.)

Губарь Н.Е.
(Ф.И.О.)

Лаковщикова Н.И.
(Ф.И.О.)

Баранова В.А.
(Ф.И.О.)

Акулова В.Н.
(Ф.И.О.)

ПРОТОКОЛ

публичных слушаний по проекту планировки и межевания территории для проектирования и строительства объекта «Газопровод межпоселковый от п. Ферзиково к дер. Максимово - дер. Козловка - дер. Никольское - дер. Александровка - с. Богимово Ферзиковского района Калужской области».

Калужская область,
Ферзиковский район,
с. Богимово

Дата составления протокола: 19 декабря 2016 года.
Дата и время проведения публичных слушаний: 19 декабря 2016 года
с 17 ч. 00 мин. до 17 ч. 30 мин.
Место проведения публичных слушаний: Калужская область, Ферзиковский район, с. Богимово, д.8.
Инициатор публичных слушаний: Глава сельского поселения «Село Сашкино».
Муниципальный правовой акт о назначении публичных слушаний: Решение Сельской Думы сельского поселения «Село Сашкино» от 15 ноября 2016 года №34 «О назначении публичных слушаний по проекту планировки и межевания территории для проектирования и строительства объекта «Газопровод межпоселковый от п. Ферзиково к дер. Максимово - дер. Козловка - дер. Никольское - дер. Александровка - с. Богимово Ферзиковского района Калужской области»».
Дата публикации муниципального правового акта о назначении публичных слушаний и средство массовой информации, в котором он опубликован: Газета Ферзиковского района «Ферзиковские вести» от 18 ноября 2016 года №130-131 (8940-8941).
Время начала регистрации участников публичных слушаний: 17 часов 00 минут.
Время окончания регистрации участников публичных слушаний: 17 часов 10 минут.
Регистрация участников публичных слушаний производилась по предъявлении паспортов в Списке регистрации участников публичных слушаний (прилагается).
Количество зарегистрированных участников публичных слушаний:

12 (двенадцать) человек.
(количество прописью)

Присутствовали:

- Губарь Н.Е., Глава сельского поселения «Село Сашкино»;
- члены комиссии по подготовке проекта планировки и межевания территории для проектирования и строительства объекта газификации

«Уличные газопроводы с. Ферзиково Ферзиковского района», созданной Решением Сельской Думы сельского поселения «Село Сашкино» от 15 ноября 2016 года №34:

- зарегистрированные участники публичных слушаний;
- Шебанин С.И., Губарь Н.Е., Лаковщикова Н.И., Баранова В.А., Акулова В.Н.
(Ф.И.О. иных присутствовавших)

ПОВЕСТКА ДНЯ:

- 1) Проект планировки и межевания территории для проектирования и строительства объекта «Газопровод межпоселковый от п. Ферзиково к дер. Максимова - дер. Козловка - дер. Никольское - дер. Александровка - с. Богимово Ферзиковского района Калужской области».

Выступили: Шебанин С.И., Глава администрации сельского поселения «Село Сашкино», который открыл публичные слушания вступительным словом и представил членов комиссии.

Далее пояснил, что публичные слушания проводятся по инициативе Главы сельского поселения «Село Сашкино», и огласил содержание данного муниципального правового акта.

Проинформировал присутствующих о сущности обсуждаемого вопроса по проекту планировки и межевания территории для проектирования и строительства объекта «Газопровод межпоселковый от п. Ферзиково к дер. Максимова - дер. Козловка - дер. Никольское - дер. Александровка - с. Богимово Ферзиковского района Калужской области»

Проинформировал присутствующих о составе участников публичных слушаний, сказав, что зарегистрировано ___ участников публичных слушаний.

Предложил регламент публичных слушаний:

- соблюдать тишину во время выступлений;
- сначала слово для выступлений будет предоставлено ответственному за доклад по обсуждаемому вопросу представителю, затем в порядке очерёдности поступления заявок – приглашённым лицам и участникам публичных слушаний;
- продолжительность выступлений не может превышать 5 минут;
- голосовать имеют право зарегистрированные участники публичных слушаний;
- голосование производится поднятием руки участниками публичных слушаний;
- после выступлений вопросы могут задаваться как в устной, так и в письменной форме;
- провести публичные слушания в течение двух часов.

Возражений относительно регламента публичных слушаний не поступило.

Регламент публичных слушаний принят единогласно.

По проекту планировки и межевания территории для проектирования и строительства объекта «Газопровод межпоселковый от п. Ферзиково к дер.

Максимово - дер. Козловка - дер. Никольское - дер. Александровка - с. Богимово Ферзиковского района Калужской области», вынесенному на обсуждение на публичных слушаниях:

Выступили:	<p><u>Шебанин С.И.</u></p> <p>В целях проектирования и строительства линейного объекта градостроительным и земельным законодательством предусмотрена необходимость разработки такого документа, как «проект планировки и проект межевания».</p> <p>В рамках исполнения действующего законодательства, организацией был подготовлен указанный проект, опубликован на сайте и представлен в настоящее время для обсуждения и утверждения.</p> <p>Проектируемый подземный газопровод высокого и низкого давления прокладывается по свободной от застройки территорий и зеленых насаждений, с соблюдением нормативных разрывов от зданий и сооружений.</p> <p>Далее ознакомил присутствующих со схемой прокладки линейного объекта.</p>
-------------------	---

Вопросов не поступило.

Вопрос на голосование:

«Одобрите ли Вы планировки и межевания территории для проектирования и строительства объекта «Газопровод межпоселковый от п. Ферзиково к дер. Максимово - дер. Козловка - дер. Никольское - дер. Александровка - с. Богимово Ферзиковского района Калужской области»?»

Итоги голосования:

«ЗА»:	12 (двенадцать)
«ПРОТИВ»:	Нет (<input type="text"/>)
«ВОЗДЕРЖАЛИСЬ»:	Нет (<input type="text"/>)

1. Решение по вынесенному на обсуждение на публичных слушаниях проекту планировки и межевания территории для проектирования и строительства объекта «Газопровод межпоселковый от п. Ферзиково к дер. Максимово - дер. Козловка - дер. Никольское - дер. Александровка - с. Богимово Ферзиковского района Калужской области»:



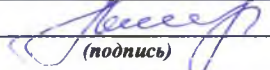



«Одобрить проект планировки и межевания территории для проектирования и строительства объекта «Газопровод межпоселковый от п. Ферзиково к дер. Максимово - дер. Козловка - дер. Никольское - дер. Александровка - с. Богимово Ферзиковского района Калужской области».

2. Направить данный протокол публичных слушаний по проекту планировки и межевания территории для проектирования и строительства объекта «Газопровод межпоселковый от п. Ферзиково к дер. Максимово - дер. Козловка - дер. Никольское - дер. Александровка - с. Богимово Ферзиковского района Калужской области» – инициатору публичных слушаний, в соответствии с Положением о публичных слушаниях в сельском поселении «Село Сашкино», и Главе администрации сельского поселения «Село Сашкино» С.И. Шебанину – в соответствии с требованиями части 15 статьи 31 Градостроительного кодекса Российской Федерации.

3. Опубликовать результаты публичных слушаний по планировке и межевания территории для проектирования и строительства объекта «Газопровод межпоселковый от п. Ферзиково к дер. Максимово - дер. Козловка - дер. Никольское - дер. Александровка - с. Богимово Ферзиковского района Калужской области» в газете «Ферзиковского района «Ферзиковские вести».

Приложение:

1) Список регистрации участников публичных слушаний по проекту Правил землепользования и застройки на территории сельского поселения «Село Сашкино», проводимых 19 декабря 2016 года в 17.00 часов (на _____ листах).

Члены комиссии по проведению публичных слушаний:	 (подпись)	<u>Шебанин С.И.</u> (Ф.И.О.)
	 (подпись)	<u>Губарь Н.Е.</u> (Ф.И.О.)
	 (подпись)	<u>Лаковщикова Н.И.</u> (Ф.И.О.)
	 (подпись)	<u>Баранова В.А.</u> (Ф.И.О.)
	 (подпись)	<u>Акулова В.Н.</u> (Ф.И.О.)
	 (подпись)	_____ (Ф.И.О.)
	_____ (подпись)	_____ (Ф.И.О.)
	_____ (подпись)	_____ (Ф.И.О.)

ЗАКЛЮЧЕНИЕ

о результатах публичных слушаний
по проекту планировки и межевания территории для проектирования и
строительства объекта «Газопровод межпоселковый от п. Ферзиково к дер.
Максимово - дер. Козловка - дер. Никольское - дер. Александровка - с.
Богимово Ферзиковского района Калужской области»

от 19 декабря 2016 года

Дата проведения публичных слушаний: 19 декабря 2016 года.
Время проведения публичных слушаний: с 17 ч. 00 мин. до 17 ч. 40 мин.
Место проведения публичных слушаний: Калужская область, Ферзиковский район, с. Ферзиково, д.46.
Инициатор публичных слушаний: Глава сельского поселения «Село Ферзиково».

Муниципальный правовой акт о назначении публичных слушаний: Решение Сельской Думы сельского поселения «Село Ферзиково» от 15 ноября 2016 года №46 «О назначении публичных слушаний по проекту планировки и межевания территории для проектирования и строительства объекта «Газопровод межпоселковый от п. Ферзиково к дер. Максимово - дер. Козловка - дер. Никольское - дер. Александровка - с. Богимово Ферзиковского района Калужской области»».

Дата публикации муниципального правового акта о назначении публичных слушаний и средство массовой информации, в котором он опубликован: Газета Ферзиковского района «Ферзиковские вести» от 18 ноября 2016 года №130-131 (8940-8941).

Количество зарегистрированных участников публичных слушаний: 7 (семь) человек.
(количество прописью)

Вопрос, вынесенный на обсуждение на публичных слушаниях: «Проект планировки и межевания территории для проектирования и строительства объекта «Газопровод межпоселковый от п. Ферзиково к дер. Максимово - дер. Козловка - дер. Никольское - дер. Александровка - с. Богимово Ферзиковского района Калужской области»

Суть поступивших предложений:

Вопрос, поставленный на голосование:
«Одобрите ли Вы планировки и межевания территории для проектирования и строительства объекта «Газопровод межпоселковый от п. Ферзиково к дер. Максимово - дер. Козловка - дер. Никольское - дер. Александровка - с. Богимово Ферзиковского района Калужской области?»»

Итоги голосования:

«ЗА»:	7 (семь)
«ПРОТИВ»:	нет
«ВОЗДЕРЖАЛИСЬ»:	нет


В результате обсуждения проекта планировки и межевания территории для проектирования и строительства объекта «Газопровод межпоселковый от п. Ферзиково к дер. Максимова - дер. Козловка - дер. Никольское - дер. Александровка - с. Богимово Ферзиковского района Калужской области» приняты следующие решения:


1. Одобрить проект планировки и межевания территории для проектирования и строительства объекта «Газопровод межпоселковый от п. Ферзиково к дер. Максимова - дер. Козловка - дер. Никольское - дер. Александровка - с. Богимово Ферзиковского района Калужской области».


2. Направить протокол публичных слушаний по Проекту планировки и межевания территории для проектирования и строительства объекта «Газопровод межпоселковый от п. Ферзиково к дер. Максимова - дер. Козловка - дер. Никольское - дер. Александровка - с. Богимово Ферзиковского района Калужской области» и данное заключение об их результатах Сельской Думе сельского поселения «Село Ферзиково» – в соответствии с Положением о публичных слушаниях в сельском поселении «Село Ферзиково», и Главе администрации сельского поселения «Село Ферзиково» А.И. Аксёнову – в соответствии со статьёй 46 Градостроительного кодекса Российской Федерации.


3. Опубликовать результаты публичных слушаний по «Проекту планировки и межевания территории для проектирования и строительства объекта «Газопровод межпоселковый от п. Ферзиково к дер. Максимова - дер. Козловка - дер. Никольское - дер. Александровка - с. Богимово Ферзиковского района Калужской области».


Члены комиссии по проведению публичных слушаний:



(подпись)


(подпись)


(подпись)


(подпись)


(подпись)

Аксёнов А.И.

Лаковщикова Н.И.

Куделин В.М.

Самаркина Е.А.

Абросимов В.И.

ПРОТОКОЛ

публичных слушаний по проекту планировки и межевания территории для проектирования и строительства объекта «Газопровод межпоселковый от п. Ферзиково к дер. Максимово - дер. Козловка - дер. Никольское - дер. Александровка - с. Богимово Ферзиковского района Калужской области».

Калужская область,
Ферзиковский район,
с. Ферзиково

Дата составления протокола:	19 декабря 2016 года.
Дата и время проведения публичных слушаний:	19 декабря 2016 года с 17 ч. 00 мин. до 17 ч. 40 мин.
Место проведения публичных слушаний:	Калужская область, Ферзиковский район, с. Ферзиково, д.46.
Инициатор публичных слушаний:	Глава сельского поселения «Село Ферзиково».
Муниципальный правовой акт о назначении публичных слушаний:	Решение Сельской Думы сельского поселения «Село Ферзиково» от 15 ноября 2016 года №46 «О назначении публичных слушаний по проекту планировки и межевания территории для проектирования и строительства объекта «Газопровод межпоселковый от п. Ферзиково к дер. Максимово - дер. Козловка - дер. Никольское - дер. Александровка - с. Богимово Ферзиковского района Калужской области»».
Дата публикации муниципального правового акта о назначении публичных слушаний и средство массовой информации, в котором он опубликован:	Газета Ферзиковского района «Ферзиковские вести» от 18 ноября 2016 года №130-131 (8940-8941).
Время начала регистрации участников публичных слушаний:	17 часов 00 минут.
Время окончания регистрации участников публичных слушаний:	17 часов 10 минут.
Регистрация участников публичных слушаний производилась по предъявлению паспортов в Списке регистрации участников публичных слушаний (прилагается).	
Количество зарегистрированных участников публичных слушаний:	7 (семь) человек.
Присутствовали:	<ul style="list-style-type: none">• Куделин В.М., Глава сельского поселения «Село Ферзиково»;• члены комиссии по подготовке проекта планировки и межевания территории для проектирования и строительства объекта газификации

«Уличные газопроводы с. Ферзиково Ферзиковского района», созданной Решением Сельской Думы сельского поселения «Село Ферзиково» от 15 ноября 2016 года №46:

- зарегистрированные участники публичных слушаний;
- Николаева Ю.А., Егорченкова Л.Н.

(Ф.И.О. иных присутствовавших)

ПОВЕСТКА ДНЯ:

- 1) Проект планировки и межевания территории для проектирования и строительства объекта «Газопровод межпоселковый от п. Ферзиково к дер. Максимова - дер. Козловка - дер. Никольское - дер. Александровка - с. Богимово Ферзиковского района Калужской области».**

Выступили: Аксенов А.И., Глава администрации сельского поселения «Село Ферзиково», который открыл публичные слушания вступительным словом и представил членов комиссии.

Далее пояснил, что публичные слушания проводятся по инициативе Главы сельского поселения «Село Ферзиково», и огласил содержание данного муниципального правового акта.

Проинформировал присутствующих о сущности обсуждаемого вопроса по проекту планировки и межевания территории для проектирования и строительства объекта «Газопровод межпоселковый от п. Ферзиково к дер. Максимова - дер. Козловка - дер. Никольское - дер. Александровка - с. Богимово Ферзиковского района Калужской области»

Проинформировал присутствующих о составе участников публичных слушаний, сказав, что зарегистрировано 7 участников публичных слушаний.

Предложил регламент публичных слушаний:

- соблюдать тишину во время выступлений;
- сначала слово для выступлений будет предоставлено ответственному за доклад по обсуждаемому вопросу представителю, затем в порядке очередности поступления заявок – приглашённым лицам и участникам публичных слушаний;
- продолжительность выступлений не может превышать 5 минут;
- голосовать имеют право зарегистрированные участники публичных слушаний;
- голосование производится поднятием руки участниками публичных слушаний;
- после выступлений вопросы могут задаваться как в устной, так и в письменной форме;
- провести публичные слушания в течение двух часов.

Возражений относительно регламента публичных слушаний не поступило.

Регламент публичных слушаний принят единогласно.

По проекту планировки и межевания территории для проектирования и строительства объекта «Газопровод межпоселковый от п. Ферзиково к дер. Максимова - дер. Козловка - дер. Никольское - дер. Александровка - с. Богимово Ферзиковского района Калужской области», вынесенному на обсуждение на публичных слушаниях:

Выступили:	<p><u>Аксенов А.И.</u></p> <p>В целях проектирования и строительства линейного объекта градостроительным и земельным законодательством предусмотрена необходимость разработки такого документа, как «проект планировки и проект межевания».</p> <p>В рамках исполнения действующего законодательства, организацией был подготовлен указанный проект, опубликован на сайте и представлен в настоящее время для обсуждения и утверждения.</p> <p>Проектируемый подземный газопровод высокого и низкого давления прокладывается по свободной от застройки территорий и зеленых насаждений, с соблюдением нормативных разрывов от зданий и сооружений.</p> <p>Далее ознакомил присутствующих со схемой прокладки линейного объекта.</p>
------------	---

Вопросов не поступило.

Вопрос на голосование:

«Одобрите ли Вы планировки и межевания территории для проектирования и строительства объекта «Газопровод межпоселковый от п. Ферзиково к дер. Максимова - дер. Козловка - дер. Никольское - дер. Александровка - с. Богимово Ферзиковского района Калужской области»?»

Итоги голосования:

«ЗА»:	7 (семь)
«ПРОТИВ»:	нет (--)
«ВОЗДЕРЖАЛИСЬ»:	нет (--)

1. Решение по вынесенному на обсуждение на публичных слушаниях проекту планировки и межевания территории для проектирования и строительства объекта «Газопровод межпоселковый от п. Ферзиково к дер. Максимова - дер. Козловка - дер. Никольское - дер. Александровка - с. Богимово Ферзиковского района Калужской области»:

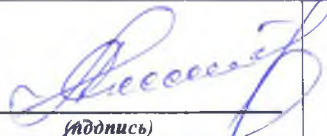


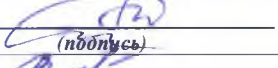

«Одобрить проект планировки и межевания территории для проектирования и строительства объекта «Газопровод межпоселковый от п. Ферзиково к дер. Максимова - дер. Козловка - дер. Никольское - дер. Александровка - с. Богимово Ферзиковского района Калужской области».

2. Направить данный протокол публичных слушаний по проекту планировки и межевания территории для проектирования и строительства объекта «Газопровод межпоселковый от п. Ферзиково к дер. Максимова - дер. Козловка - дер. Никольское - дер. Александровка - с. Богимово Ферзиковского района Калужской области» – инициатору публичных слушаний, в соответствии с Положением о публичных слушаниях в сельском поселении «Село Ферзиково», и Главе администрации сельского поселения «Село Ферзиково» А.И. Аксенову – в соответствии с требованиями части 15 статьи 31 Градостроительного кодекса Российской Федерации.

3. Опубликовать результаты публичных слушаний по планировке и межевания территории для проектирования и строительства объекта «Газопровод межпоселковый от п. Ферзиково к дер. Максимова - дер. Козловка - дер. Никольское - дер. Александровка - с. Богимово Ферзиковского района Калужской области» в газете «Ферзиковского района «Ферзиковские вести».

Приложение:

1) Список регистрации участников публичных слушаний по проекту Правил землепользования и застройки на территории сельского поселения «Село Ферзиково», проводимых 19 декабря 2016 года в 17.00 часов (на одном листе).

Члены комиссии по проведению публичных слушаний:	 <i>(подпись)</i>	Аксёнов А.И.
	 <i>(подпись)</i>	Лаковщикова Н.И.
	 <i>(подпись)</i>	Куделин В.М.
	 <i>(подпись)</i>	Самаркина Е.А.
	 <i>(подпись)</i>	Абросимов В.И.



КАЛУЖСКАЯ ОБЛАСТЬ
АДМИНИСТРАЦИЯ
(исполнительно-распорядительный орган)

муниципального района
«ФЕРЗИКОВСКИЙ РАЙОН»

Карпова ул., 25, п. Ферзиково, 249800
тел. 8 (48437) 32727, факс 8 (48437) 31141

E-mail: aferezik@adm.kaluga.ru

<http://www.admferzik.ru>

от 06 октября 2016 года № 2453/10-16
на №ИЛ-05/2973 от 05.10.2016

Заместителю генерального дирек-
тора по строительству и инвести-
циям АО «Газпром газораспреде-
ление Калуга»

И.Е. Любину

248018, г. Калуга, пер. Баррикад, д. 4

На Ваше письменное обращение с просьбой дать согласие на разработку проекта планировки и межевания территории для строительства объекта «Газопровод межпоселковый от с. Ферзиково к дер. Максимово – дер. Козловка – дер. Никольское – дер. Александровка – с. Богимово Ферзиковского района Калужской области» администрация (исполнительно-распорядительный орган) муниципального района «Ферзиковский район» сообщает о том, что не возражает в разработке проекта планировки и межевания территории для строительства объекта газификации.

Обращаем Ваше внимание на наименование объекта газификации. Ранее он имел название - «Газопровод межпоселковый от п. Ферзиково к дер. Максимово – дер. Козловка – дер. Никольское – дер. Александровка – с. Богимово Ферзиковского района Калужской области».

Глава администрации
муниципального района
«Ферзиковский район»

А.А. Серяков

Павлова Е.Г.
8 (48437) 32719

Утверждена приказом министерства
лесного хозяйства Калужской области

от 14.07.16г. № 586-16

ПРОЕКТНАЯ ДОКУМЕНТАЦИЯ ЛЕСНОГО УЧАСТКА
от 26.04.2016 г. № 15

для проектирования и строительства линейного объекта (трубопровода подземного) по
объекту "Газопровод межпоселковый от п. Ферзиково к дер. Максимова - дер.
Козловка - дер. Никольское - дер. Александровка - с. Богимово Ферзиковского района
Калужской области
(вид использования лесов)

ООО "Газпром межрегионгаз"
(наименование заявителя)

Номер учетной записи
в государственном лесном реестре _____

Кадастровый номер
лесного участка _____

Ферзиково 2016 г.

Ведомость

материальной и денежной оценки лесосеки

Лесничество Ферзиковское Участковое лесничество Ферзиковское
 Квартал № Ферзиковское участковое лесничество кв. 52 выд. 7,8,10,11,12,13,16; кв. 58 выд. 30,31,32; СПК "Ферзиковский" кв. 15 выд. 1,4,12,13; кв. 18 выд. 9,17,19,26,44,34; кв. 19 выд. 15,16; кв. 21 выд. 4,5,9,11; СПК "Стиковский" кв. 18 выд. 2. Общая площадь 6,82 га. Делянка № _____

Вид пользования прокладка газопровода хозяйство М/Лиственное
 Группа лесов 1 разряд такс 2 возраст по хозяйству _____
 Год назначения в рубку 2013, время рубки зима Способ очистки складывание подрубочных остатков в кучи для дальнейшего сжигания в не пожароопасный период
 Рубке не подлежит Завизирные деревья

Состояние насаждения нормальное нелоруб года пожар года _____
 Релина и т.д. _____ Какая требуется рубка Разрубка газопровода
 Количество и состав подроста на га, размещение и благонадежность его _____

Подлесок, его вид и густота лещина, рябина средней густоты
 Хозяйственное распоряжение на подлесок и подрост _____
 зальнерелость _____ Способ облесения _____

Для рубок ухода и санитарных рубок

Состав насаждения до рубки _____ состав насаждения после рубки _____
 Бонитет полнота средний Д средний Н Запас в пл.квб.м, _____
 на 1 га Запас на всей площади Процент вырубки занаряженность леса
 _____ степень горимости _____
 Необходимые лесохозяйственные мероприятия _____

Пересчет производил « _____ 2016 год. _____

Порода	Моделльное дерево			Категория	Общий запас на делянке	
	Д	Н	Разряд Таблиц		М3	Руб.
Берёза	20	21	2			
Осина	20	21	2	Деловой	510	30893-76
Липа	20	20				
Сосна	20	21		Дров	773	3957-24
Ель	20	20				
Дуб низ.	20	18		Всего	1283	34851-00
Ольха черная	20	19				

Работу материально-денежную оценку проверил. $34851-00 * 1,43 * 1,05 = 49837,98$

Лесничий:



Лесничий Ферзиковского участкового лесничества
ГКУ КО "Ферзиковское лесничество"

Прокопов В.В.

Заявитель : Представитель по доверенности
ООО "Газпром межрегионгаз" №2-376 от
14.04.2016

Воропаев Д.В.

(подпись, печать)

Директор
ГКУ КО "Ферзиковское лесничество"



Шавров Ю.А.

(подпись, печать)

Разработчик

(подпись, печать)

18. Сведения о наличии (отсутствии) обременений, ограничений использования лесного участка : нет

19. Расчет размера годовой арендной платы (при предоставлении лесного участка в аренду)

квартал	выдел	Хозяйст во или катег ория земель	объем использования	Ставка платы, рублей в год		Поправ очный коэффици ент, учитываю щий целевое назначение лесов и категорию защитности	Козф Фиц иент кате гории зем ель	Попра во чные коэфф ици енты		Козффициенты по постановлению правительства РФ от 27.05.07 №310		Козэффициент индекса (1,19 на 2015 год)	Сумма арендной платы, руб
				га	1 га			1,3	0,1	0,75	0,5		
1	2	3	4	5	6	7	8	9	10	11	12	13	
	7	М/л.	0,12	2336,88	4,0			0,1			1,24	139-09	
	8	М/л.	0,216	2336,88	4,0			0,1			1,24	250-36	
	10	-//-	-//-	-//-	-//-	-//-	-//-	-//-	-//-	-//-	-//-	-//-	
	11	Хв.	0,36	2503,80	4,0			0,1			1,24	447-08	
	12	-//-	-//-	-//-	-//-	-//-	-//-	-//-	-//-	-//-	-//-	-//-	
	13	-//-	-//-	-//-	-//-	-//-	-//-	-//-	-//-	-//-	-//-	-//-	
	16	М/л.	0,12	2336,88	4,0			0,1	-//-	-//-	1,24	139-09	
	1	М/л.	0,024	2336,88	4,0			0,1	-//-	-//-	1,24	27-82	
15	4	М/л.	0,096	2336,88	4,0			0,1	-//-	-//-	1,24	111-27	
	5	М/л.	0,132	2336,88	4,0			0,1	-//-	-//-	1,24	153-00	
21	9	М/л.	0,12	2336,88	4,0			0,1	-//-	-//-	1,24	139-09	
20	11	М/л.	0,18	2336,88	4,5			0,1	-//-	-//-	1,24	234-72	
18	2	М/л.	0,22	2336,88	4,0			0,1	-//-	-//-	1,24	255-00	
	30	М/л.	0,384	2336,88	4,5			0,1	-//-	-//-	1,24	500-73	
	31	Хв.	0,192	2503,80	4,5			0,1	-//-	-//-	1,24	265-25	
58	32	М/л.	0,636	2336,88	4,5			0,1	-//-	-//-	1,24	829-33	
	4	М/л.	0,072	2336,88	4,5			0,1	-//-	-//-	1,24	93-88	
	12	М/л.	0,396	2336,88	4,5			0,1	-//-	-//-	1,24	516-37	
	13	М/л.	0,264	2336,88	4,5			0,1	-//-	-//-	1,24	344-25	
18	9	М/л.	0,876	2336,88	4,5			0,1	-//-	-//-	1,24	1142-28	
	17	М/л.	0,072	2336,88	4,5			0,1	-//-	-//-	1,24	93-88	
	19	М/л.	0,372	2336,88	4,5			0,1	-//-	-//-	1,24	485-08	
	26	М/л.	0,12	2336,88	4,5			0,1	-//-	-//-	1,24	156-48	
	44	М/л.	0,504	2336,88	4,5			0,1	-//-	-//-	1,24	657-20	
	34	М/л.	0,24	2336,88	4,5			0,1	-//-	-//-	1,24	312-95	
19	15	М/л.	0,54	2336,88	4,5			0,1	-//-	-//-	1,24	707-15	
	16	Т/л.	0,24	4153,74	4,5			0,1	-//-	-//-	1,24	556-27	
Итого по участку			6,82									8557-62	

Лист согласований

Зам. директора
ГКУ КО "Ферзиковское лесничество"

Дружинин Н.И.

Инженер по лесопользованию

Шклярова А.В.

Масштаб 1:10000

Данные инструментальной съемки границ участка

№ точек	Румбы	Длина	№ точек	Румбы	Длина
Кв.52 выд. 7,8,10,11,12,13,16; Кв. 15 выд. 1,4,12,13					
1-2	СВ:60	420	2-3	ЮВ:74	150
3-4	СВ:57	160	4-5	СВ:55	170
5-6	ЮВ:65	11	6-7	ЮЗ:55	170
7-8	ЮВ:57	160	8-9	СЗ:74	150
9-10	ЮЗ:60	420	10-1	СЗ:37	11
1-2	ЮВ:66	310	2-3	ЮВ:77	100
3-4	ЮВ:63	70	4-5	ЮВ:71	100
5-6	ЮЗ:30	11	6-7	СЗ:71	100
7-8	СЗ:63	70	8-9	СЗ:77	100
9-10	СЗ:66	310	10-1	СВ:25	11
Кв. 18 выд. 9,17,19					
1-2	ЮВ:32	310	2-3	ЮВ:51	330
3-4	ЮВ:71	220	4-5	ЮВ:75	280
5-6	ЮЗ:15	11	6-7	СЗ:32	310
7-8	СЗ:51	330	8-9	СЗ:71	220
9-10	СЗ:75	280	10-1	СВ:40	11
Кв.18 выд. 26,44,34					
1-2	ЮВ:40	100	2-3	ЮЗ:45	11
3-4	СЗ:40	100	4-1	СВ:50	11
1-2	ЮЗ:43	430	2-3	ЮЗ:40	11
3-4	СЗ:43	430	4-1	СВ:50	11
1-2	ЮВ:44	180	2-3	ЮЗ:40	11
3-4	СЗ:44	180	4-1	СВ:40	11
Кв.58 выд. 30,31,32					
1-2	СВ:77	260	2-3	СВ:84	100
3-4	ЮВ:85	440	4-5	ЮВ:89	170
5-6	СВ:49	320	6-7	ЮВ:28	11
7-8	ЮЗ:49	320	8-9	ЮЗ:89	170
9-10	СЗ:85	440	10-11	ЮЗ:84	440
11-12	ЮЗ:77	260	12-1	СЗ:15	11
Кв.19 выд. 15,16					
1-2	СВ:47	450	2-3	ЮВ:45	11
3-4	ЮЗ:47	450	4-1	СЗ:28	11
1-2	СВ:47	130	2-3	ЮВ:45	11
3-4	ЮЗ:47	130	4-1	СЗ:28	11
1-2	СВ:28	150	2-3	СВ:8	80
3-4	ЮВ:80	11	4-5	ЮЗ:8	80
5-6	ЮЗ:28	150	6-1	СЗ:40	11
Кв.18 выд. 2					
1-2	СВ:39	240	2-3	ЮВ:45	11
3-4	ЮЗ:39	240	4-1	СЗ:45	11
Кв. 21 выд. 4,5,9; Кв. 20 выд. 11					
1-2	ЮВ:61	240	2-3	ЮЗ:35	11
3-4	СЗ:61	240	4-1	СВ:40	11
1-2	ЮВ:88	120	2-3	ЮЗ:11	11
3-4	СЗ:88	120	4-1	СВ:10	11
1-2	СВ:47	40	2-3	ЮВ:64	140
3-4	ЮЗ:40	11	4-5	СЗ:64	140
5-6	ЮЗ:47	40	6-1	СЗ:45	11

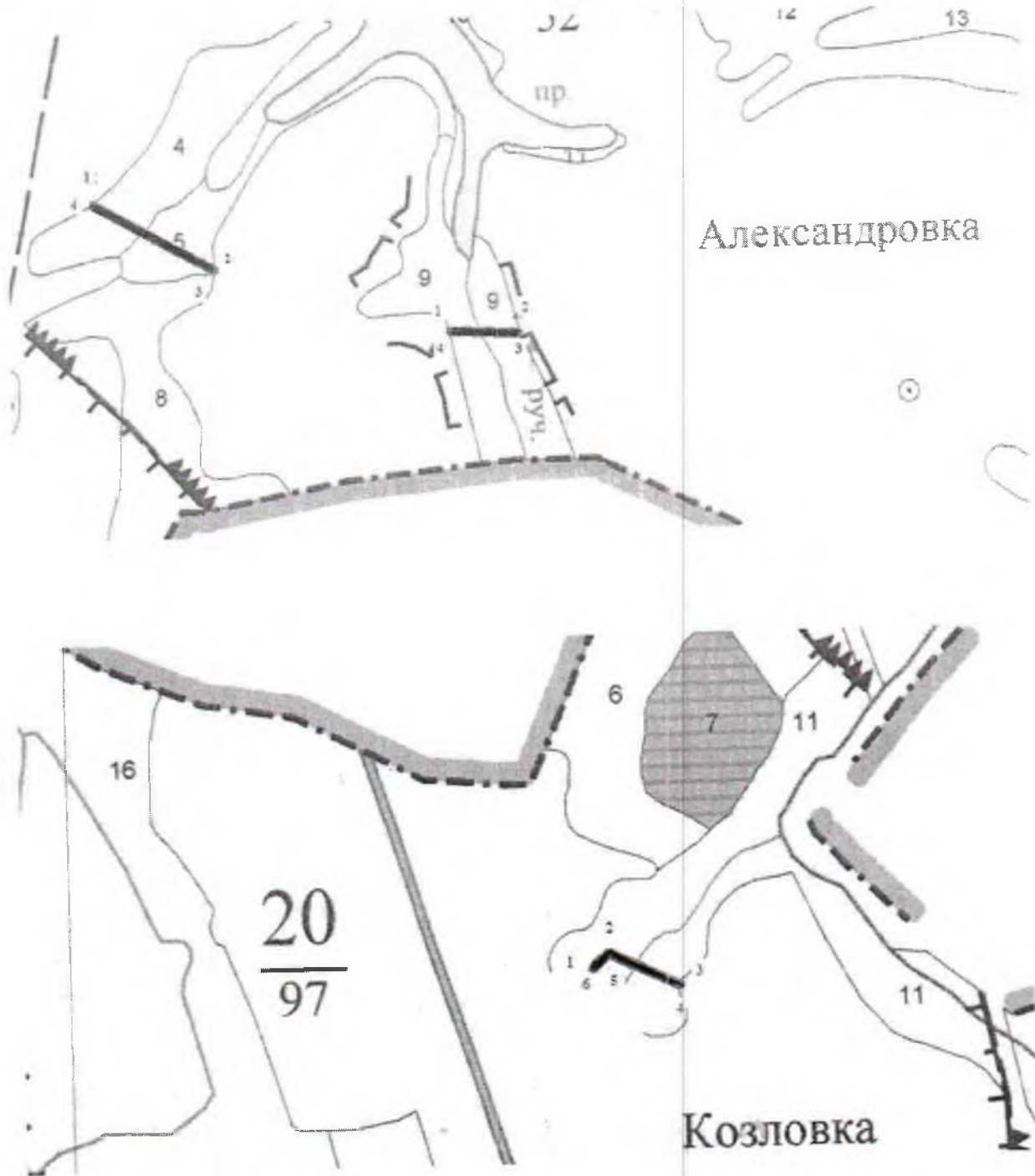
(чертеж должен быть четким с выделенным цветом объектом, с указанием соседних кварталов)

ГКУ КО «Ферзиковское лесничество», Ферзиковское участковое лесничество кв.21 выд.
4.5.9, кв. 20 выд.11(СПК "Ферзиковский"); Площадь 0,38 га.

Кв. 20 - Защитные полосы лесов, расположенные вдоль железнодорожных путей
общего пользования, Федеральных автомобильных дорог общего пользования,
автомобильных дорог общего пользования, находящихся в собственности субъектов

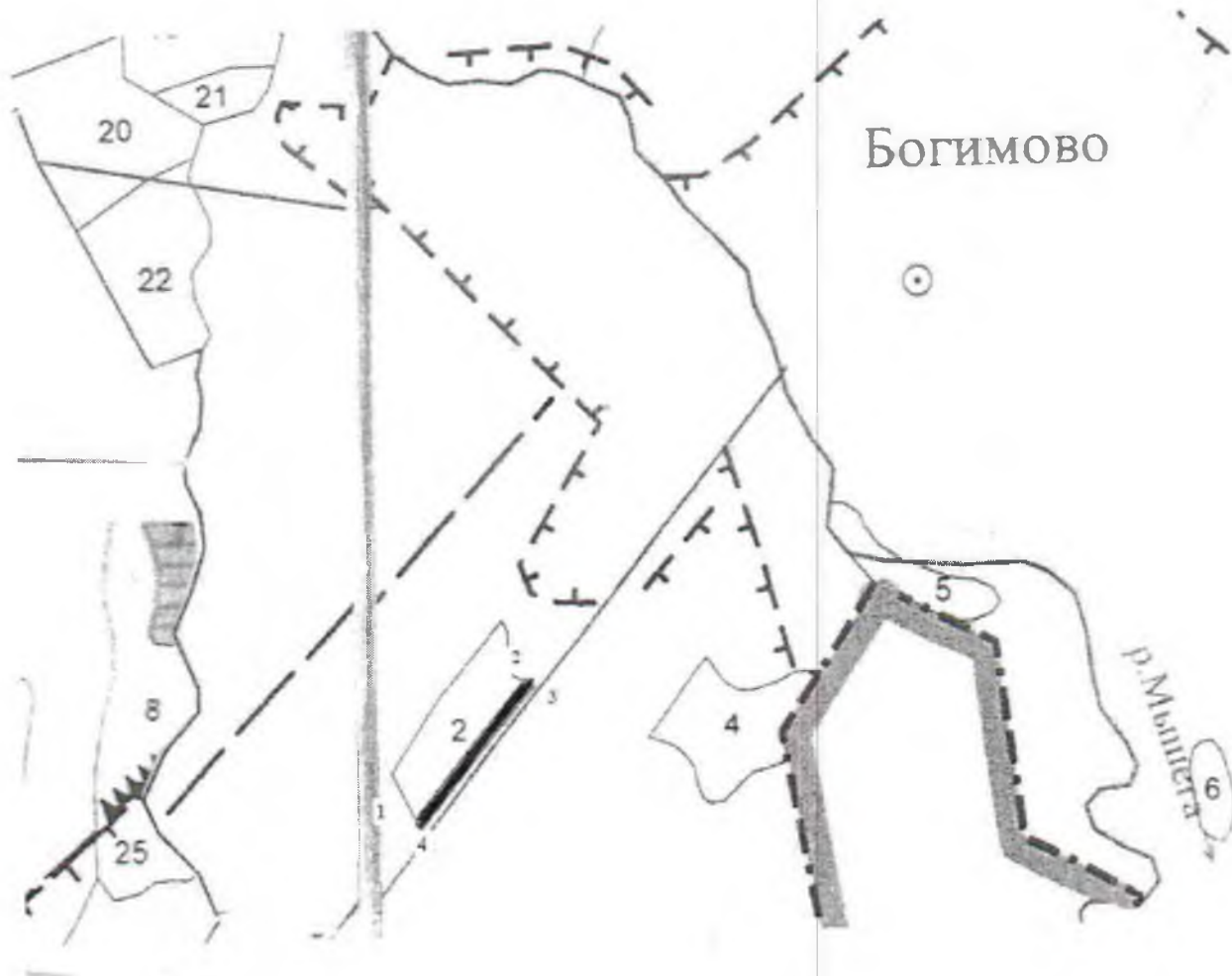
РФ

кв.21- Запретные полосы лесов, расположенные вдоль водных объектов



ГКУ КО «Ферзиковское лесничество», Ферзиковское участковое лесничество кв.18 выд.
2 (СПК "Сапкинский"). Площадь 0,22 га.

кв.18 – Запретные полосы лесов, расположенные вдоль водных объектов



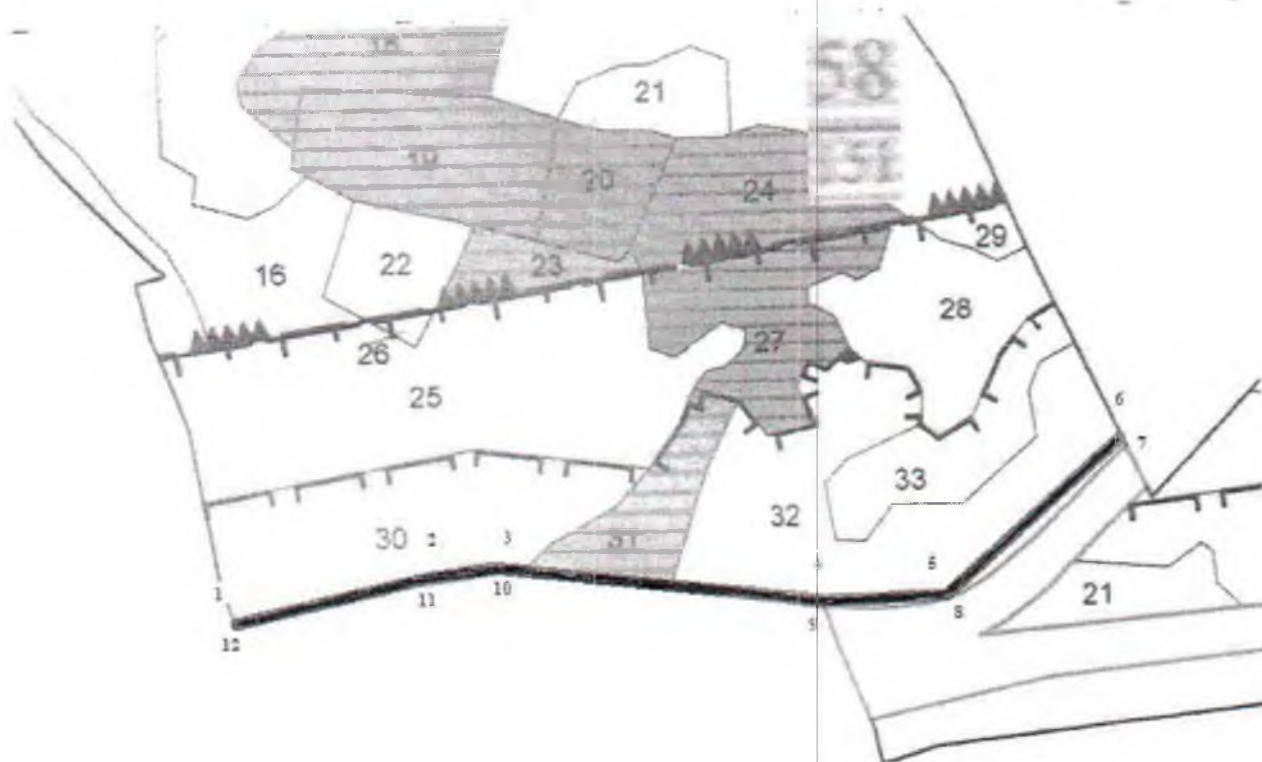
ГКУ КО «Ферзиковское лесничество», Ферзиковское участковое лесничество кв.19 выд.
15.16 (СПК "Ферзиковский"). Площадью 0,78 га.

Кв. 19 - Защитные полосы лесов, расположенные вдоль железнодорожных путей
общего пользования. Федеральных автомобильных дорог общего пользования,
автомобильных дорог общего пользования, находящихся в собственности субъектов
РФ



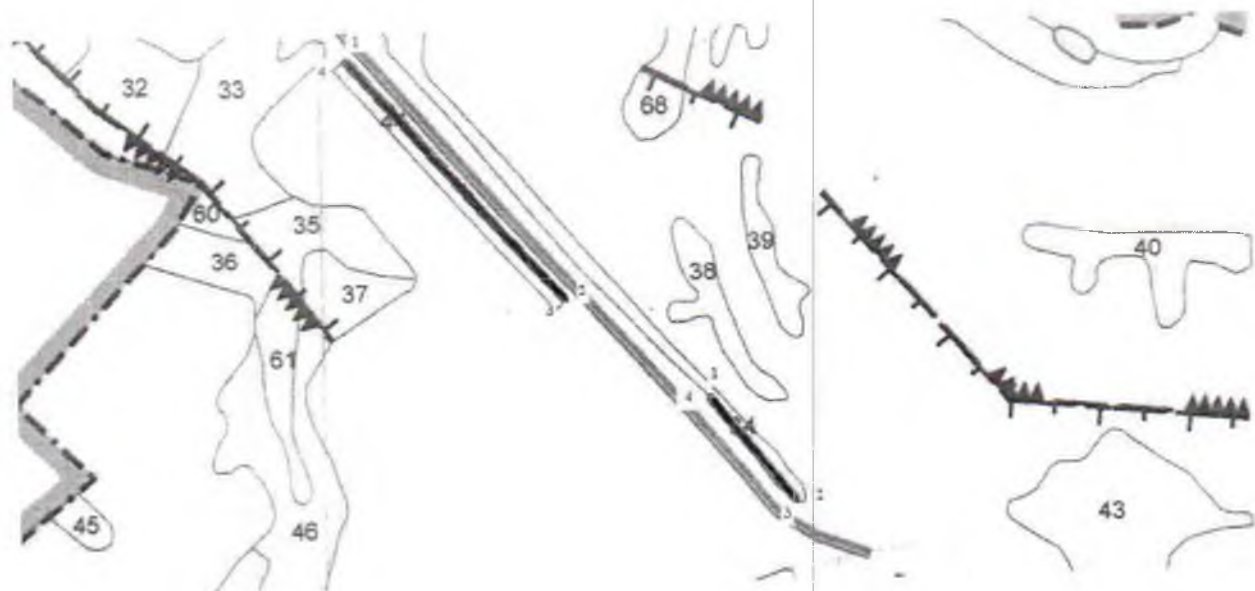
ГКУ КО «Ферзиковское лесничество», Ферзиковское участковое лесничество кв.58 выд.
30.31.32. Площадью 1,21 га.

Кв.58 - Защитные полосы лесов, расположенные вдоль железнодорожных путей
общего пользования, Федеральных автомобильных дорог общего пользования,
автомобильных дорог общего пользования, находящихся в собственности субъектов
РФ



ГКУ КО «Ферзиковское лесничество», Ферзиковское участковое лесничество кв.18
выд.26.44.34 (СПК "Ферзиковский"). Площадью 0.86 га.

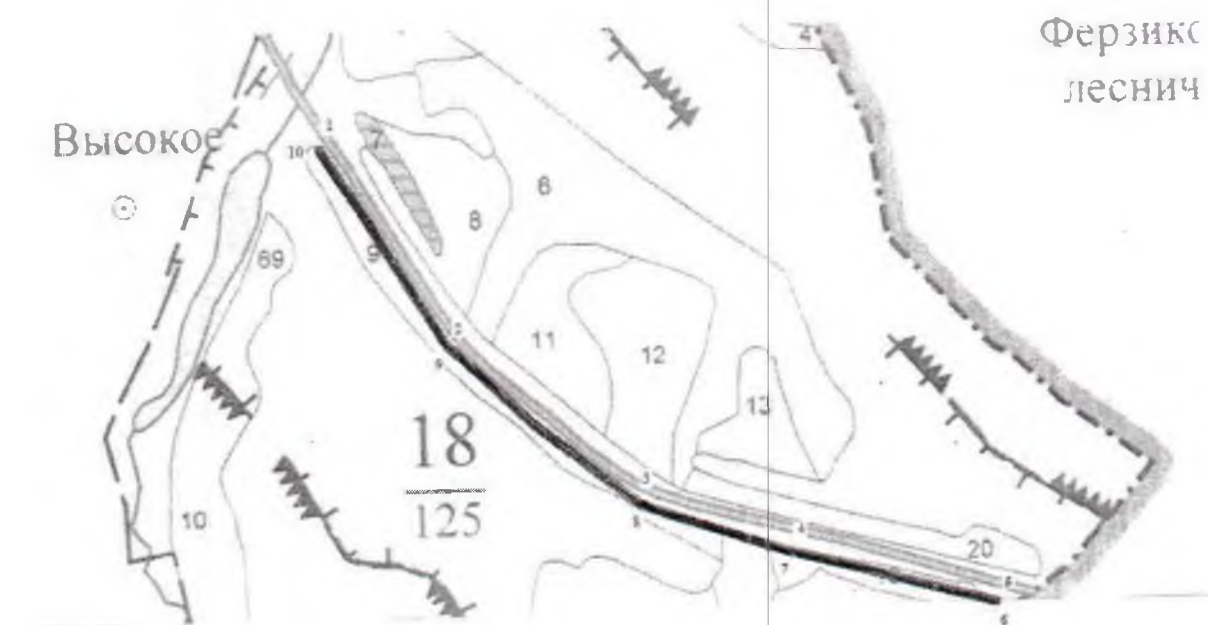
кв.18 – Защитные полосы лесов, расположенные вдоль железнодорожных путей
общего пользования, Федеральных автомобильных дорог общего пользования,
автомобильных дорог общего пользования, находящихся в собственности субъектов
РФ



ГКУ КО «Ферзиковское лесничество», Ферзиковское участковое лесничество кв.18
выд.9.17.19 (СПК "Ферзиковский"). Площадь 1.32 га.

кв.18 – Защитные полосы лесов, расположенные вдоль железнодорожных путей
общего пользования, Федеральных автомобильных дорог общего пользования,
автомобильных дорог общего пользования, находящихся в собственности субъектов

РФ



13. Участок _____ пригоден _____ для заявленных целей
(пригоден или не пригоден)

14. При обследовании следующие замечания и предложения: использовать лесной участок после предоставления Проекта освоения лесов с положительным заключением государственной экспертизы и подачи в установленном порядке лесной декларации.

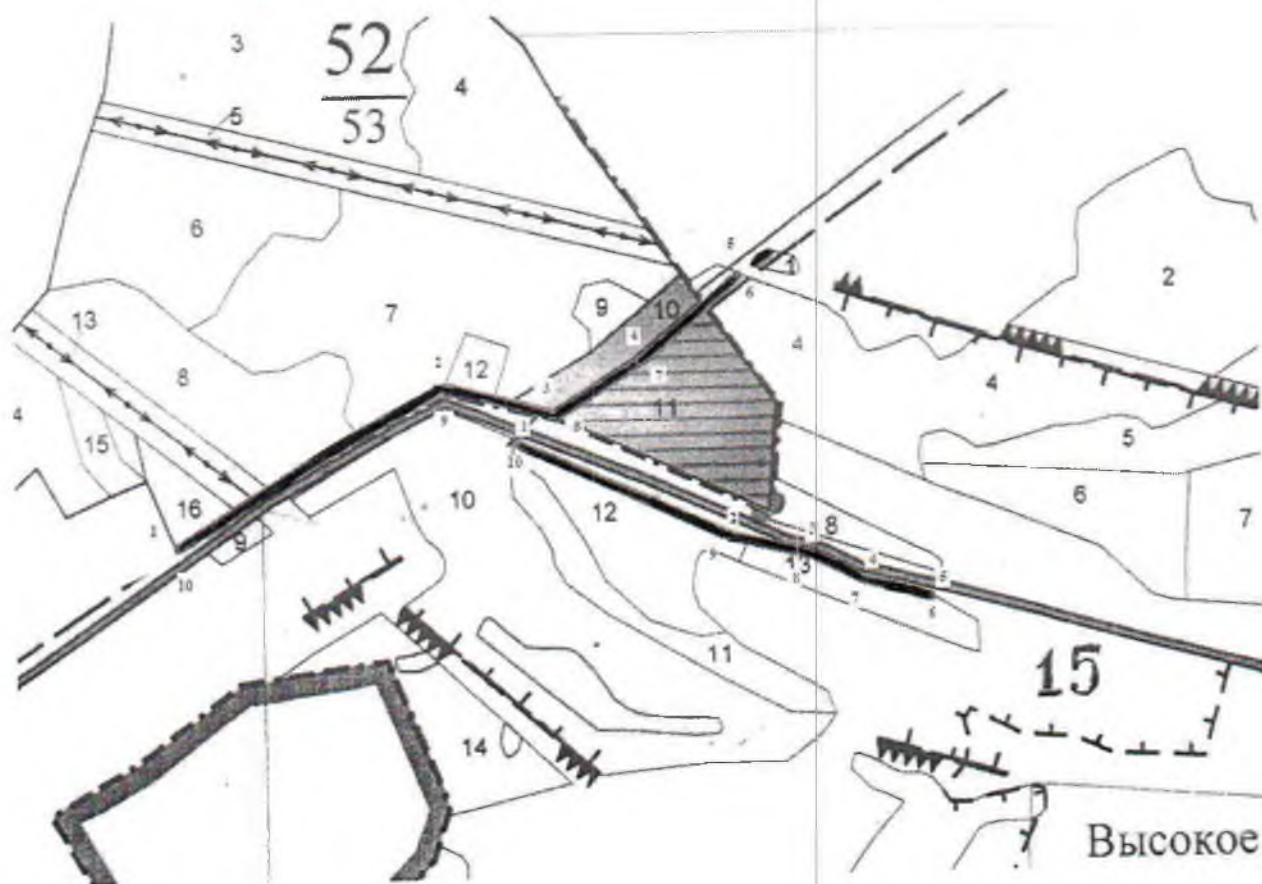
15. Таксационное описание лесного участка ((на основе материалов лесоустройства) прилагаются копии ТО)

16. Срок аренды (пользования) лесным участком : 11 месяцев

17. Схема расположения и границы лесного участка.

Чертеж лесного участка
(по данным инструментальной съемки границ)

ГКУ КО «Ферзиковское лесничество», Ферзиковское участковое лесничество кв.52 выд.7,8,10,11,12,13,16; кв. 15 выд. 1,4,12,13 (СПК "Ферзиковский"). Площадью 1,74 га.
кв.52 – Запретные полосы лесов, расположенные вдоль водных объектов



Кв.18 выд.17	Береза	0,072/0,001 1	-/-	0,072/0,0011	-/-	-/-
Кв.18 выд.19	Береза	0,372/0,007 8	-/-	0,372/0,0078	-/-	-/-
Кв.18 выд.26	Береза	0,12/0,0021	-/-	0,12/0,0021	-/-	-/-
Кв.18 выд.44	Береза	0,504/0,006 6	-/-	0,504/0,0066	-/-	-/-
Кв.18 выд.34	Береза	0,24/0,0041	-/-	0,24/0,0041	-/-	-/-
Кв.19 выд.15	Береза	0,54/0,0092	-/-	0,54/0,0092	-/-	-/-
Кв.19 выд.16	Дуб	0,24/0,0048	-/-	0,24/0,0048	-/-	-/-
Кв.20 выд.11	Береза	0,18/0,0031	-/-	0,18/0,0031	-/-	-/-
Кв.21 выд.4	Береза	0,096/0,001 3	-/-	0,096/0,0013	-/-	-/-
Кв.21 выд.5	Береза	0,132/0,001 9	-/-	0,132/0,0019	-/-	-/-
Кв.21 выд.9	Береза	0,12/0,0017	-/-	0,12/0,0017	-/-	-/-
Кв.21 выд.11	Береза	0,156/0,001 8	-/-	0,156/0,0018	-/-	-/-
Кв.18 выд.2	Береза	0,22/0,0033	-/-	0,22/0,0033	-/-	-/-

11. Средние таксационные показатели насаждений лесного участка

Целевое назначение лесов	Преоблада ющая порода	состав	возр аст	бони тет	полн ота	Средний запас древесины (куб.м.)		
						средневозра стные	приспева ющие	Спелые и перестой ные
1	2	3	4	5	6	7	8	9
Защитные леса/Защит ные полосы лесов, расположе нные вдоль водных объектов	Береза	бБ4Ос+Д+Ли п+Олч	60	1	0,6	15	-/-	-/-

12. Лесохозяйственные особенности участка

нет

9а. Объёмы использования лесов для заготовки древесины на участке. куб.м.

Ежегодный объём заготовки древесины					
хозяйство	При рубке спелых и перестойных насаждений	При рубке лесных насаждений при уходе за лесами	При рубке поврежденных и погибших лесных насаждений	При рубке лесных насаждений на лесных участках, предназначенных для строительства, реконструкции и эксплуатации объектов лесной, лесоперерабатывающей инфраструктуры	всего
1	2	3	4	5	6
-//-	-//-	-//-	-//-	-//-	-//-

10. Характеристика насаждений лесного участка

Целевое назначение лесов	№ квартала	Преобладающая порода	Площадь(га) /запас древесины (тыс.куб.м.)	В том числе по группам возраста древостоя(га/тыс.куб.м.)			
				молодняки	средневозрастные	приспевающие	Спелые и перестойные
1	2	3	4	5	6	7	8
Защитные Запретные полосы лесов, расположен ные вдоль водных объектов/ Защитные полосы лесов, расположен ные вдоль ж/д путей общего пользования, федеральных а/м дорог общего пользования, а/м дорог общего пользования, находящихся в собственност и субъектов РФ	Кв.52 выд.7	Осина	0,144/0,003 6	-//-	0,144/0,0036	-//-	-//-
	Кв.52 выд.8	Береза	0,156/0,003 2	-//-	0,156/0,0032	-//-	-//-
	Кв.52 выд.10	Дорога	0,06/-//-	-//-	-//-	-//-	-//-
	Кв.52 выд.11	10С+Б	0,36/0,0130	-//-	0,36/0,0130	-//-	-//-
	Кв.52 выд.12	Прогалин а	0,072/-//-	-//-	-//-	-//-	-//-
	Кв.52 выд.13	ЛЭП	0,072/-//-	-//-	-//-	-//-	-//-
	Кв.52 выд.16	Береза	0,12/0,0021	-//-	0,12/0,0021	-//-	-//-
	Кв.58 выд.30	Береза	0,384/0,007 3	-//-	0,384/0,0073	-//-	-//-
	Кв.52 выд.31	Ель	0,192/0,002 7	-//-	0,192/0,0027	-//-	-//-
	Кв.52 выд.32	Береза	0,636/0,014 7	-//-	0,636/0,0147	-//-	-//-
	Кв.15 выд.1	Береза	0,024/0,000 3	-//-	0,024/0,0003	-//-	-//-
	Кв.15 выд.4	Береза	0,072/0,001 1	-//-	0,072/0,0011	-//-	-//-
	Кв.15 выд.12	Береза	0,396/0,008 4	-//-	0,396/0,0084	-//-	-//-
	Кв.15 выд.13	Береза	0,264/0,005 6	-//-	0,264/0,0056	-//-	-//-
Кв.18 выд.9	Береза	0,876/0,017 5	-//-	0,876/0,0175	-//-	-//-	

9. Таксационное описание участка по данным натурного обследования

Целевое назначение лесов	№ квартала	№ выдела	Площадь, га	Состав насаждений	Класс возраста, возраст лет	Бо Нет	Пол Но та	Запас древесины, куб.м		ОЗУ ООПТ	
								корневой	ликвид		
1	2	3	4	5	6	7	8	9	10	11	
Защитные Запретные полосы лесов. расположе нные вдоль водных объектов	52	7	0,144	5Ос3Б2Дн	5/50	1	0,7	39	36	Озу участки леса вокруг населенных пунктов	
		8	0,156	4Б4Ос2Дн	6/60	1	0,7	37	32		
		10	0,06	Дорога	-/-	-/-	-/-	-/-	-/-	-/-	-
		11	0,36	л/к 10С+Б	3/60	1	0,9	140	130	Озу участки леса вокруг населенных пунктов	
		12	0,072	Прогалина	-/-	-/-	-/-	-/-	-/-		-/-
		13	0,072	ЛЭП	-/-	-/-	-/-	-/-	-/-		-/-
		16	0,12	5Б3Ос2Дн+ Лип	6/60	1	0,6	25	21		
	15 СПК «Ферзиковс кий»	1	0,024	10Б+Ос	5/45	1	0,5	5	3	-	
	21 СПК «Ферзиковс кий»	4	0,096	4Б2Ос3Олч1 Лип+Дн	4/40	1	0,6	16	13	-	
		5	0,132	4Б2Ос2Дн2 Олч	5/50	1	0,6	24	19	-	
		9	0,12	6Б3Дн1Ос+ Олч+Лип	5/45	1	0,6	21	17	Озу участки леса вокруг населенных пунктов	
		11	0,156	10Б+Ос	4/35	1	0,6	23	18		
	18 СПК «Сашкино»	2	0,22	10Б+Ос	4/40	1	0,7	37	33		
	Защитные полосы лесов, расположе нные вдоль дорог	58	30	0,384	5Б2Ос3Дн	10/95	1	0,6	25	21	
			31	0,192	л/к 9Е1Б	2/36	1	0,8	31	27	
32			0,636	10Б/10Е+Б	9/85	1	0,3	162	147		
15 СПК «Ферзиковс кий»		4	0,072	5Б3Ос1Б1Дн л/к под пологом	5/45	1	0,7	14	11		
		12	0,396	9Б1Ос	6/55	1	0,7	88	84		
		13	0,264	10Б+Ос	6/55	1	0,7	60	56		
18 СПК «Ферзиковс кий»		9	0,876	10Б+Ос	6/55	1	0,7	181	175		
		17	0,072	5Б5Ос	6/55	1	0,6	15	11		
		19	0,372	10Б+Ос	6/60	1	0,6	83	78		
		26	0,12	10Б	5/50	1	0,6	25	21		
		44	0,504	10Б	4/40	1	0,6	70	66		
		34	0,24	10Б	5/50	1	0,6	47	41		
19 СПК «Ферзиковс кий»		15	0,54	8Б2Ос+Ив	5/50	1	0,7	99	92		
		16	0,24	4Дн4Б4Ос	8/80	3	0,6	53	48		
20 СПК «Ферзиковс кий»		11	0,18	5Б2Ос3Дн+ Олч+Дип	6/55	1	0,6	35	31	Озу прибрежная защ. полоса	
итого			6,82					1316	1283		

**Натурное техническое обследование лесного участка
(уточнение материалов лесоустройства по данным натурного обследования)**

Зам. директора Дружинин Н.И., инженер по лесопользованию Шклярова А.В.,
участковый лесничий Ферзиковского участкового лесничества Прокопов В.В., ГКУ КО
"Ферзиковское лесничество", совместно с заявителем - Представитель по доверенности
ООО "Газпром межрегионгаз" № 2-376 от 14.02.2016 г. - Воропаев Д.В.
(Ф.И.О., должности и наименование организаций лиц, проводящих обследование)

" 15 " мая 2016 г. провели натурное техническое обследование лесного участка для
предоставления лесного участка в аренду
(предоставление лесного участка в аренду, постоянное (бессрочное) пользование и др.)

(безвозмездное срочное пользование (указать конкретно))
в целях строительства линейного объекта (трубопровода подземного)
(строительства, реконструкции, эксплуатации объекта и др.(указать))

При обследовании уточнены материалы лесоустройства и установлено:

1. Участок расположен в Защитных лесах. Категория зашитности - Запретные полосы
лесов, расположенные вдоль водных объектов и Защитные полосы лесов, расположенные
вдоль железнодорожных путей общего пользования, Федеральных автомобильных дорог
общего пользования, автомобильных дорог общего пользования, находящихся в
собственности субъектов РФ.

(категория зашитности)

2. Субъект Российской Федерации Калужская область

3. Муниципальное образование Ферзиковский район

4. Участок расположен в ГКУ КО "Ферзиковское лесничество", Ферзиковское участковое
лесничество, кв. 52 выд. 7,8,10,11,12,13,16, кв.58 выд.30,31,32; кв.15 выд. 1,4,12,13, кв.18
выд. 9,17,19,26,44,34, кв.19 выд.15,16, кв.21 выд. 4,5,9, кв.20 выд.11 (СПК
"Ферзиковский"): кв. 18 выд. 2 (СПК "Сашкинский")

5. Лесистость муниципального района, 44,8 %

6. Общая площадь лесного участка 6,82 га.

7. Вид разрешенного использования лесов в соответствии с лесохозяйственным
регламентом лесничества: Для строительства линейного объекта (трубопровода
подземного) допускается.

8. Характеристика лесного участка(га)

Общая площадь всего	В том числе									
	Лесные земли					Не лесные земли				
	Покры- тые лесной раститель- ностью	В том числе покры- тые лесным и культур- ами	Лесные питомн- ики, планта- ции	Непо- крыт- ые лесно- й расти- тель- ность ю	итого	дорог и	просеки	болота	другие	итого
1	2	3	4	5	6	7	8	9	10	11
6,82	6,616	1,188			6,82	0,06	0,072		0,072	0,204

Собщ. =68213кв.м., из них:

- 1) Бывшие сельские леса 40:22:000000:135 - S 46592 кв.м.
в том числе СПК «Сашкино» - 2017 кв.м.;
СПК «Ферзиковский» - 44575 кв.м.
- 2) ГЛФ 40:22:000000:4 S – 21621 кв.м.

1. Адрес юридического или физического лица: ООО "Газпром межрегионгаз" Санкт-Петербург, набережная Адмирала Лазарева, д. 24, литер А
2. Телефон, факс, адрес электронной формы :8-48-42-508-343, 8-48-42-508-431, vогораev.dv@kalugaoblgaz.ru, koldunov.va@kalugaoblgaz.ru
Почтовый адрес : 197110, ООО "Газпром межрегионгаз" Санкт-Петербург, набережная Адмирала Лазарева, д. 24, литер А

Сведения о разработчике

1. Адрес юридического или физического лица
ГКУ КО "Ферзиковское лесничество", 249800, п. Ферзиково, ул. Красноцветова 1
2. Телефон, факс, les@kaluga.ru, 8 - 48437 - 3 - 10 - 49
3. Почтовый адрес: 249800, Калужская область, п. Ферзиково, ул. Красноцветова, д. 1

Обоснование заявленных целей и местоположения лесного участка.

Местоположение лесного участка

Калужская область. Ферзиковский муниципальный район, ГКУ КО "Ферзиковское лесничество", Ферзиковское участковое лесничество, кв. 52 выд. 7,8,10,11,12,13,16, кв.58 выд.30,31,32; кв.15 выд. 1,4,12,13, кв.18 выд. 9,17,19,26,44,34, кв.19 выд.15,16, кв.21 выд. 4,5,9,11(СПК "Ферзиковский"); кв. 18 выд. 2 (СПК "Сашкинский")

Площадь (га), вид разрешенного использования лесов в соответствии с лесохозяйственным регламентом лесничества, целевое назначение лесов и заявленные цели использования лесного участка:

Площадь - 6,82 га.

Вид разрешенного использования лесов - строительство, реконструкция и эксплуатация линейных объектов.

Целевое назначение лесов - Защитные леса: Запретные полосы лесов, расположенные вдоль водных объектов - кв.52 выд.7,8,10,11,12,13,16; кв.15 выд.1 (СПК "Ферзиковский"); кв.21 выд.4,5,9 (СПК "Ферзиковский"); кв.18 выд.2 (СПК "Сашкинский").

Защитные полосы лесов, расположенные вдоль железнодорожных путей общего пользования, Федеральных автомобильных дорог общего пользования, автомобильных дорог общего пользования, находящихся в собственности субъектов РФ - кв.58 выд.30,31,32; кв.15 выд. 4,12,13 (СПК "Ферзиковский"); кв. 18 выд.9,17,19,26,34,44 (СПК "Ферзиковский"); кв. 19 выд.15,16 (СПК "Ферзиковский"); кв.20 выд.11 (СПК "Ферзиковский")

Заявленная цель использования - строительство линейного объекта (трубопровода подземного.)

Обоснование местоположения, вида и цели использования лесного участка:

Лесной участок, испрашиваемый в аренду, необходим для проектирования и строительства линейного объекта (трубопровода подземного) "Газопровод межпоселковый от п. Ферзиково к дер. Максимово - дер. Козловка - дер. Никольское - дер. Александровка - с. Богимово Ферзиковского района Калужской области

**МИНИСТЕРСТВО ЛЕСНОГО ХОЗЯЙСТВА
КАЛУЖСКОЙ ОБЛАСТИ**

П Р И К А З

14 июля 2016 г.

№ 586-16

**Об утверждении проектной
документации лесного участка**


В соответствии со статьями 70.1, 83 Лесного кодекса Российской Федерации

ПРИКАЗЫВАЮ:

1. Утвердить проектную документацию лесного участка площадью 6,82 га, расположенного по адресу: Калужская область, Ферзиковский район, ГКУ КО «Ферзиковское лесничество», Ферзиковское участковое лесничество, кв. 52 выд. 7,8,10,11,12,13,16, кв. 58 выд. 30,31,32, СПК «Ферзиковский» кв. 15 выд. 1,4,12,13, кв. 21 выд. 4,5,9, кв. 18 выд. 9,17,19,26,44,34, кв. 19 выд. 15,16, кв. 20 выд. 11, СПК «Сашкино» кв. 18 выд. 2 для строительства линейного объекта (подземного трубопровода).

2. Срок действия данного приказа составляет два года с момента подписания.

Министр

В. 

В.В. Макаркин



РОССИЙСКАЯ ФЕДЕРАЦИЯ

Единый государственный реестр прав на недвижимое имущество и сделок с ним
Управление Федеральной регистрационной службы
по Калужской области

СВИДЕТЕЛЬСТВО

О ГОСУДАРСТВЕННОЙ РЕГИСТРАЦИИ ПРАВА

Дата выдачи:

"29" февраля 2008 года

Документы-основания: Статья 8 Лесного кодекса Российской Федерации

Субъект (субъекты) права: РОССИЙСКАЯ ФЕДЕРАЦИЯ

Вид права: Собственность

Объект права: Земельный участок, категория земель: земли лесного фонда, общая площадь 45750 га, адрес объекта: Калужская область, Ферзиковский район, Ферзиковский лесхоз

Кадастровый (или условный) номер: 40-40-22/001/2008-285

Существующие ограничения (обременения) права: не зарегистрировано

о чем в Едином государственном реестре прав на недвижимое имущество и сделок с ним "29" февраля 2008 года сделана запись регистрации № 40-40-22/001/2008-285

Регистратор

Леонова Е. А.

М.П.

(подпись)

