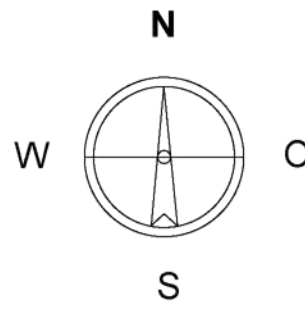


РАЗБИВОЧНЫЙ ЧЕРТЕЖ КРАСНЫХ ЛИНИЙ М 1:2000



Экспликация зданий и сооружений

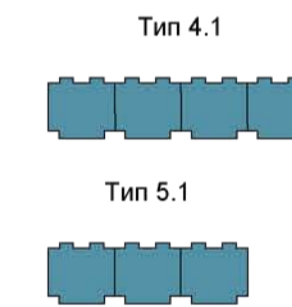
Table with 3 columns: №, Наименование, Примечание. Lists 15 types of buildings and structures such as administrative buildings, checkpoints, kindergartens, etc.

Условные обозначения:

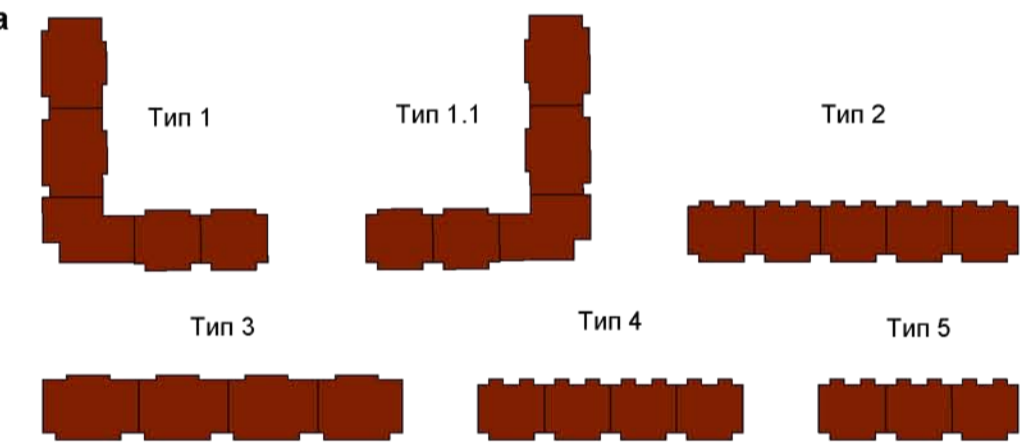
- Legend items: Кадастровая граница, Линии регулирования застройки, Поворотные точки красных линий, Проектируемые дороги, проезды, and various protection zones for gas pipelines, electrical grids, and noise shields.



Многоквартирная 3-х этажная застройка



Многоквартирная 4-х этажная застройка



Ведомость координат

Coordinate table with columns №, Y, X for the first set of building types.

Coordinate table with columns №, Y, X for the second set of building types.

Coordinate table with columns №, Y, X for the third set of building types.

Coordinate table with columns №, Y, X for the fourth set of building types.

Coordinate table with columns №, Y, X for the fifth set of building types.

Категория земель: земли населенных пунктов. Вид разрешенного использования: для объектов жилой застройки. Система высот: Московская.

Заказчик: ООО "ЛОГГИ" 15/П-2015-КП

Изм. Кол. уч. Лист. Метод. Подпись. Дата. Калужская область, Ферзиковский район, д. Литвиново.

Project planning details: Проект планировки территории, М 1:2000, and drawing sheet information.