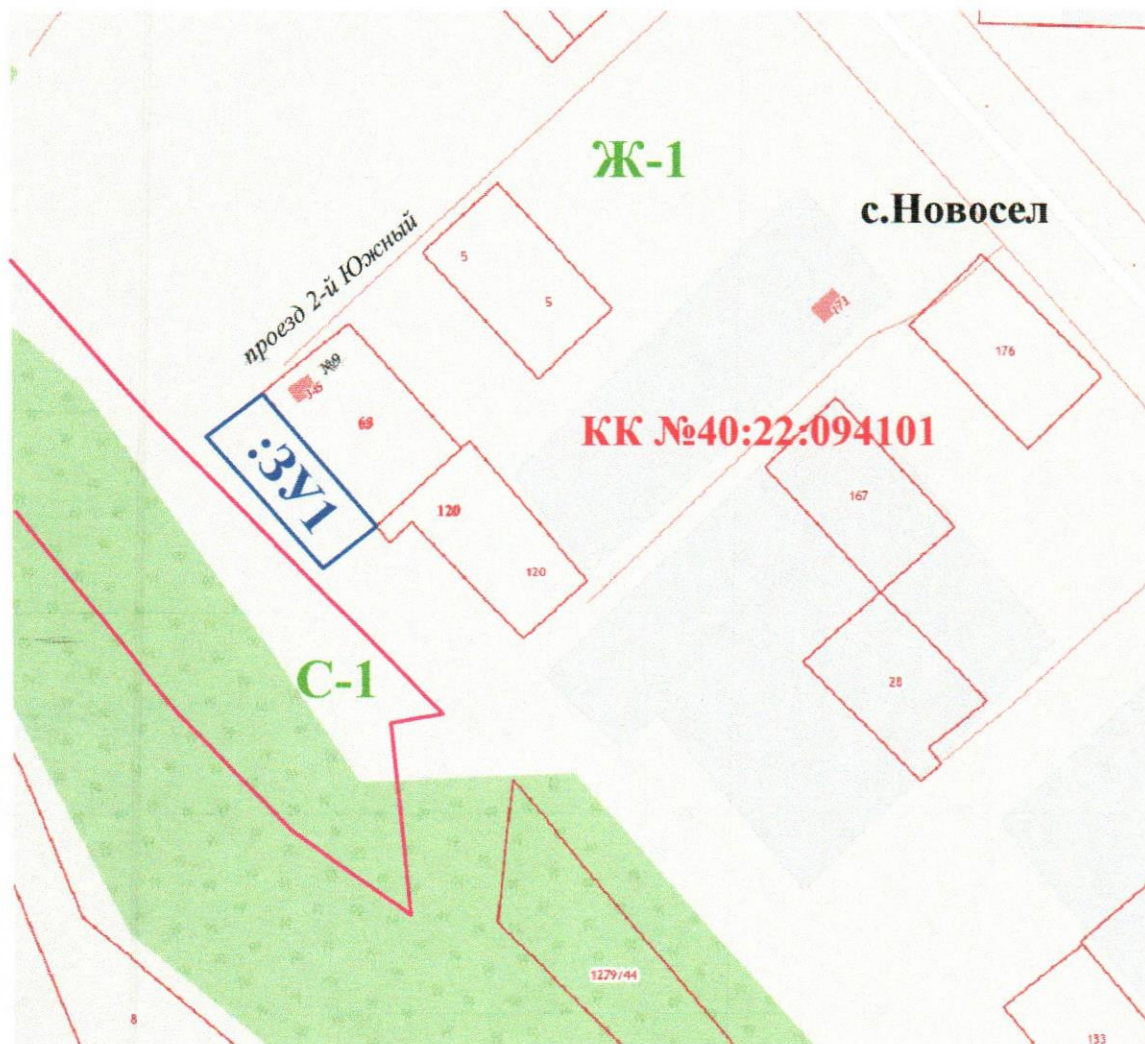


Утверждена _____

от _____ № _____

**Схема расположения земельного участка или земельных участков
на кадастровом плане территории
МСК-40.1**

Условный номер земельного участка 40:22:094101:3У1		
Площадь земельного участка 1000 кв.м.		
Обозначение характерных точек границ	Координаты, м	
	X	Y
1	2	3
Координаты см. на обороте листа		



Масштаб 1:2000



Кадастровый квартал: 40:22:094101

Местоположение земельного участка: Калужская область, р-н Ферзиковский, с.Новосел,
проезд 2-й Южный, в районе д.9.

Категория земель: земли населенных пунктов

Цель, вид разрешенного использования: для

Условные обозначения:

-  - испрашиваемый участок :3У1
-  - граница территориальных зон Ж-1

Кадастровый инженер  Макаркина М.А.

