







Утверждена  
Постановлением Администрации МР  
"Ферзиковский район"

№ \_\_\_\_\_ от " \_\_\_\_\_ " \_\_\_\_\_

**Схема расположения земельного участка или земельных участков  
на кадастровом плане территории**

МСК-40

Кадастровый номер земельного участка: 40:22:071501:3У1		
Площадь земельного участка 2500 м <sup>2</sup>		
Обозначение характерных точек границ	Координаты, м	
	X	Y
1	2	3
Координаты см. на обороте листа		
		
<b>Масштаб 1:2000</b>		
<b>Условные обозначения:</b>		
<b>:3У1</b>	- Исправляемый земельный участок	
	- вновь образованная часть границы, сведения о которой достаточны для определения её местоположения	
	- существующая часть границы, имеющиеся в ГКН сведения о которой достаточны для определения её местоположения	
	- характерная точка границы, сведения о которой позволяют однозначно определить её на местности	
	- граница кадастрового деления	
<b>:1</b>	- обозначение земельного участка	
	- граница зоны с особыми условиями использования территорий	