

ОПИСАНИЕ МЕСТОПОЛОЖЕНИЯ ГРАНИЦ
населенного пункта д. Наумово МО СП «Село Ферзиково» Ферзиковского района
Калужской области
(наименование объекта)

Титульный лист

1. Сведения о заказчике работ:

О физическом лице: ----

Фамилия, имя, отчество (отчество указывается при наличии) -----

О юридическом лице, органе государственной власти, органе местного самоуправления:
Полное наименование:

АДМИНИСТРАЦИЯ (ИСПОЛНИТЕЛЬНО-РАСПОРЯДИТЕЛЬНЫЙ ОРГАН)
СЕЛЬСКОГО ПОСЕЛЕНИЯ "СЕЛО ФЕРЗИКОВО"

Страна регистрации (инкорпорации) (указывается в отношении иностранного юридического лица)

Фамилия и инициалы уполномоченного представителя, его должность, реквизиты доверенности (если представитель действует по доверенности):

Аксёнов Александр Иванович
Глава администрации СП "Село Ферзиково"
Решение от 06.11.2015 г. №15

Подпись  А.И. Аксёнов

Дата « 03 » октября 2019 г.

Место для оттиска печати заказчика

ОПИСАНИЕ МЕСТОПОЛОЖЕНИЯ ГРАНИЦ
населенного пункта д. Наумово МО СП «Село Ферзиково» Ферзиковского Калужской
области
(наименование объекта)

Титульный лист

2. Сведения об исполнителе работ:

Полное наименование **Общество с Ограниченной Ответственностью**
"Калужские просторы"

Основной государственный регистрационный номер **ОГРН:1114027000999**

Контактный телефон и почтовый адрес **8 (4842) 50-68-13, Калужская область,**
г. Калуга, ул. Кирова, д.29, оф.326

Фамилия и инициалы уполномоченного представителя юридического лица,
его должность, реквизиты доверенности (если представитель действует по доверенности)

Степкин И.А. генеральный директор Общества с ограниченной
ответственностью "Калужские просторы"

Сведения о кадастровом инженерере **Долгова Анастасия Ивановна**

Номер квалификационного аттестата кадастрового инженера **40-14-352**

Подпись кадастрового инженера

Подпись  (А.И.Долгова)



Дата «03» октября 2019 г.

Место для оттиска печати лица, составившего описание местоположения границ объекта

ОПИСАНИЕ МЕСТОПОЛОЖЕНИЯ ГРАНИЦ
населенного пункта д. Наумово МО СП «Село Ферзиково» Ферзиковского района
Калужской области
 (наименование объекта)

Титульный лист

3. Сведения о согласовании местоположения границ объекта:

Полное наименование органа (организации), с которым осуществляется согласование, фамилия и инициалы уполномоченного лица, его должность:
АДМИНИСТРАЦИЯ (ИСПОЛНИТЕЛЬНО-РАСПОРЯДИТЕЛЬНЫЙ ОРГАН)
СЕЛЬСКОГО ПОСЕЛЕНИЯ "СЕЛО ФЕРЗИКОВО"

Аксёнов Александр Иванович
Глава администрации СП "Село Ферзиково" (Решение от
06.11.2015 г. №15)

Подпись  А.И. Аксёнов

Дата «03» октября 2019 г.

Место для оттиска печати органа (организации), с которым осуществляется согласование

Информация о передаче объекта в государственный фонд данных, полученных в результате проведения работ:

Регистрационный № _____
 Дата выдачи " ____ " _____ г.

(наименование органа (организации), осуществляющего хранение документации)

ОПИСАНИЕ МЕСТОПОЛОЖЕНИЯ ГРАНИЦ
населенного пункта д. Наумово МО СП «Село Ферзиково»
Ферзиковского района Калужской области
(наименование объекта)

№ п/п	Содержание	Номера листов
1	2	3
1.	Основания для проведения работ и исходные данные	5
2.	Сведения об объекте	6
3.	Сведения о местоположении границ объекта	7-15
4.	План границ объекта	16-17
5.	Приложения	-
6.	Протокол проведения публичных слушаний по проекту... от 31.07.2015 г. №б/н	-
7.	Заключение о результатах публичных слушаний от 31.07.2015 г. №б/н	-
8.	Решение "Об утверждении генерального плана СП "Село Ферзиково" Ферзиковского района Калужской области"" от 27.05.2014 г. №129	-
9.	Решение "Об утверждении изменений в генеральный план СП "Село Ферзиково" Ферзиковского района Калужской области"" от 18.11.2015 г. №16	-
10.	Решение "О назначении Главы администрации СП "Село Ферзиково" Ферзиковского района Калужской области от 06.11.2015 г. №15	-

ОПИСАНИЕ МЕСТОПОЛОЖЕНИЯ ГРАНИЦ
населенного пункта д. Наумово МО СП «Село Ферзиково»
Ферзиковского района Калужской области
(наименование объекта)

Основания для проведения работ и исходные данные

Перечень документов

№ п/п	Наименование и реквизиты документа	Сведения об органе (организации), подготовившем или принявшем документ
1	2	3
1.	Протокол проведения публичных слушаний по проекту... от 31.07.2015 г. №б/н	Сельская Дума сельского поселения "Село Ферзиково"
2.	Заключение о результатах публичных слушаний от 31.07.2015 г. №б/н	Сельская Дума сельского поселения "Село Ферзиково"
3.	Решение "Об утверждении генерального плана СП "Село Ферзиково" Ферзиковского района Калужской области"" от 27.05.2014 г. №129	Сельская Дума сельского поселения "Село Ферзиково"
4.	Решение "Об утверждении изменений в генеральный план СП "Село Ферзиково" Ферзиковского района Калужской области"" от 18.11.2015 г. №16	Сельская Дума сельского поселения "Село Ферзиково"
5.	Решение "О назначении Главы администрации СП "Село Ферзиково" Ферзиковского района Калужской области от 06.11.2015 г. №15	Сельская Дума сельского поселения "Село Ферзиково"
6.	Приказ Министерства экономического развития РФ от 23 ноября 2018 г. N 650 "Об установлении формы графического описания..."	Правительство Российской Федерации
7.	Ортофотоплан территории работ от 01.01.2009 г. №б/н Масштаб 1 : 10 000	ФГУП "Госземкадастрсъемка"
8.	Кадастровый план территории кадастрового квартала 40:22:083701 от 24.04.2019 г. №40/ИСХ/19-218227	ФГУ "Земельная кадастровая палата" по Калужской области
9.	Кадастровый план территории кадастрового квартала 40:22:083601 от 17.09.2018 г. №40/ИСХ/18-398155	ФГУ "Земельная кадастровая палата" по Калужской области

ОПИСАНИЕ МЕСТОПОЛОЖЕНИЯ ГРАНИЦ
населенного пункта д. Наумово МО СП «Село Ферзиково»
Ферзиковского района Калужской области
(наименование объекта)

Сведения об объекте

№ п/п	Характеристики объекта	Описание характеристик
1	2	3
1.	Местоположение объекта	Калужская область, Ферзиковский район, МО СП "Село Ферзиковот", д. Наумово
2.	Площадь объекта \pm величина погрешности определения площади ($P \pm \Delta P$)	117735 кв.м \pm 1202 кв.м
3.	Иные характеристики объекта	-

ОПИСАНИЕ МЕСТОПОЛОЖЕНИЯ ГРАНИЦ
населенного пункта д. Наумово МО СП «Село Ферзиково»
Ферзиковского района Калужской области
(наименование объекта)

Сведения о местоположении границ объекта

1. Система координат *СК кадастрового округа*

2. Сведения о характерных точках границ объекта

Обозначение характерных точек границ	Координаты, м		Метод определения координат и средняя квадратическая погрешность положения характерной точки (M_t), м	Описание закрепления точки
	X	Y		
1	2	3	4	5
1	434528.33	1333316.43	$M_t=1.00$; метод - картометрический метод	-
2	434518.17	1333327.24	$M_t=1.00$; метод - картометрический метод	-
3	434510.75	1333356.93	$M_t=1.00$; метод - картометрический метод	-
4	434632.28	1333388.47	$M_t=1.00$; метод - картометрический метод	-
5	434713.92	1333414.44	$M_t=1.00$; метод - картометрический метод	-
6	434928.21	1333452.47	$M_t=1.00$; метод - картометрический метод	-
7	434938.42	1333466.40	$M_t=1.00$; метод - картометрический метод	-
8	434800.18	1333460.83	$M_t=1.00$; метод - картометрический метод	-
9	434672.61	1333438.99	$M_t=1.00$; метод - картометрический метод	-
10	434594.24	1333425.58	$M_t=1.00$; метод - картометрический метод	-
11	434548.78	1333411.66	$M_t=1.00$; метод - картометрический метод	-
12	434561.77	1333430.21	$M_t=1.00$; метод - картометрический метод	-
13	434592.39	1333520.20	$M_t=1.00$; метод - картометрический метод	-
14	434596.35	1333552.07	$M_t=1.00$; метод - картометрический метод	-
15	434570.16	1333547.90	$M_t=1.00$; метод - картометрический метод	-
16	434559.36	1333549.29	$M_t=1.00$; метод - картометрический метод	-
17	434466.14	1333551.35	$M_t=1.00$; метод - картометрический метод	-

ОПИСАНИЕ МЕСТОПОЛОЖЕНИЯ ГРАНИЦ
населенного пункта д. Наумово МО СП «Село Ферзиково»
Ферзиковского района Калужской области
(наименование объекта)

Сведения о местоположении границ объекта

1. Система координат *СК кадастрового округа*

2. Сведения о характерных точках границ объекта

Обозначение характерных точек границ	Координаты, м		Метод определения координат и средняя квадратическая погрешность положения характерной точки (M_t), м	Описание закрепления точки
	X	Y		
1	2	3	4	5
18	434385.38	1333525.98	$M_t=1.00$; метод - картометрический метод	-
19	434357.15	1333511.10	$M_t=1.00$; метод - картометрический метод	-
20	434311.99	1333503.91	$M_t=1.00$; метод - картометрический метод	-
21	434274.39	1333467.09	$M_t=1.00$; метод - картометрический метод	-
22	434260.92	1333512.38	$M_t=1.00$; метод - картометрический метод	-
23	434268.36	1333522.39	$M_t=1.00$; метод - картометрический метод	-
24	434280.68	1333529.57	$M_t=1.00$; метод - картометрический метод	-
25	434310.45	1333540.86	$M_t=1.00$; метод - картометрический метод	-
26	434340.42	1333556.28	$M_t=1.00$; метод - картометрический метод	-
27	434344.87	1333554.00	$M_t=1.00$; метод - картометрический метод	-
28	434347.77	1333552.12	$M_t=1.00$; метод - картометрический метод	-
29	434354.07	1333546.85	$M_t=1.00$; метод - картометрический метод	-
30	434361.13	1333541.49	$M_t=1.00$; метод - картометрический метод	-
31	434366.80	1333543.55	$M_t=1.00$; метод - картометрический метод	-
32	434365.99	1333567.48	$M_t=1.00$; метод - картометрический метод	-
33	434365.63	1333569.49	$M_t=1.00$; метод - картометрический метод	-
34	434407.44	1333592.78	$M_t=1.00$; метод - картометрический метод	-

ОПИСАНИЕ МЕСТОПОЛОЖЕНИЯ ГРАНИЦ
населенного пункта д. Наумово МО СП «Село Ферзиково»
Ферзиковского района Калужской области
(наименование объекта)

Сведения о местоположении границ объекта

1. Система координат *СК кадастрового округа*

2. Сведения о характерных точках границ объекта

Обозначение характерных точек границ	Координаты, м		Метод определения координат и средняя квадратическая погрешность положения характерной точки (M_t), м	Описание закрепления точки
	X	Y		
1	2	3	4	5
35	434407.34	1333598.05	$M_t=1.00$; метод - картометрический метод	-
36	434348.87	1333602.98	$M_t=1.00$; метод - картометрический метод	-
37	434330.62	1333644.06	$M_t=1.00$; метод - картометрический метод	-
38	434107.82	1333627.62	$M_t=1.00$; метод - картометрический метод	-
39	434099.70	1333581.36	$M_t=1.00$; метод - картометрический метод	-
40	434096.86	1333528.34	$M_t=1.00$; метод - картометрический метод	-
41	434084.90	1333515.56	$M_t=1.00$; метод - картометрический метод	-
42	434097.80	1333500.12	$M_t=1.00$; метод - картометрический метод	-
43	434124.14	1333499.63	$M_t=1.00$; метод - картометрический метод	-
44	434151.48	1333505.73	$M_t=1.00$; метод - картометрический метод	-
45	434164.69	1333512.63	$M_t=1.00$; метод - картометрический метод	-
46	434159.61	1333440.45	$M_t=1.00$; метод - картометрический метод	-
47	434099.94	1333434.46	$M_t=1.00$; метод - картометрический метод	-
48	434087.77	1333432.49	$M_t=1.00$; метод - картометрический метод	-
49	434078.03	1333427.98	$M_t=1.00$; метод - картометрический метод	-
50	434066.15	1333435.90	$M_t=1.00$; метод - картометрический метод	-
51	434066.04	1333435.14	$M_t=1.00$; метод - картометрический метод	-

ОПИСАНИЕ МЕСТОПОЛОЖЕНИЯ ГРАНИЦ
населенного пункта д. Наумово МО СП «Село Ферзиково»
Ферзиковского района Калужской области
(наименование объекта)

Сведения о местоположении границ объекта

1. Система координат *СК кадастрового округа*

2. Сведения о характерных точках границ объекта

Обозначение характерных точек границ	Координаты, м		Метод определения координат и средняя квадратическая погрешность положения характерной точки (M_t), м	Описание закрепления точки
	X	Y		
1	2	3	4	5
52	434210.85	1333300.86	$M_t=1.00$; метод - картометрический метод	-
53	434259.36	1333241.82	$M_t=1.00$; метод - картометрический метод	-
54	434294.15	1333243.71	$M_t=1.00$; метод - картометрический метод	-
55	434283.80	1333253.57	$M_t=1.00$; метод - картометрический метод	-
56	434266.31	1333270.26	$M_t=1.00$; метод - картометрический метод	-
57	434274.10	1333292.45	$M_t=1.00$; метод - картометрический метод	-
58	434283.25	1333318.50	$M_t=1.00$; метод - картометрический метод	-
59	434279.65	1333342.11	$M_t=1.00$; метод - картометрический метод	-
60	434274.01	1333354.94	$M_t=1.00$; метод - картометрический метод	-
61	434246.29	1333384.71	$M_t=1.00$; метод - картометрический метод	-
62	434237.72	1333391.27	$M_t=1.00$; метод - картометрический метод	-
63	434190.11	1333427.72	$M_t=1.00$; метод - картометрический метод	-
64	434171.87	1333441.68	$M_t=1.00$; метод - картометрический метод	-
65	434175.98	1333502.88	$M_t=1.00$; метод - картометрический метод	-
66	434196.00	1333499.29	$M_t=1.00$; метод - картометрический метод	-
67	434216.52	1333498.78	$M_t=1.00$; метод - картометрический метод	-
68	434246.81	1333497.62	$M_t=1.00$; метод - картометрический метод	-

ОПИСАНИЕ МЕСТОПОЛОЖЕНИЯ ГРАНИЦ
населенного пункта д. Наумово МО СП «Село Ферзиково»
Ферзиковского района Калужской области
(наименование объекта)

Сведения о местоположении границ объекта

1. Система координат *СК кадастрового округа*

2. Сведения о характерных точках границ объекта

Обозначение характерных точек границ	Координаты, м		Метод определения координат и средняя квадратическая погрешность положения характерной точки (M_t), м	Описание закрепления точки
	X	Y		
1	2	3	4	5
69	434261.56	1333460.41	$M_t=1.00$; метод - картометрический метод	-
70	434259.00	1333452.72	$M_t=1.00$; метод - картометрический метод	-
71	434259.00	1333446.04	$M_t=1.00$; метод - картометрический метод	-
72	434261.05	1333439.88	$M_t=1.00$; метод - картометрический метод	-
73	434275.42	1333418.84	$M_t=1.00$; метод - картометрический метод	-
74	434316.99	1333373.16	$M_t=1.00$; метод - картометрический метод	-
75	434329.31	1333364.95	$M_t=1.00$; метод - картометрический метод	-
76	434345.73	1333360.33	$M_t=1.00$; метод - картометрический метод	-
77	434349.00	1333359.96	$M_t=1.00$; метод - картометрический метод	-
78	434351.47	1333367.04	$M_t=1.00$; метод - картометрический метод	-
79	434358.71	1333369.01	$M_t=1.00$; метод - картометрический метод	-
80	434369.89	1333362.43	$M_t=1.00$; метод - картометрический метод	-
81	434378.01	1333356.16	$M_t=1.00$; метод - картометрический метод	-
82	434387.91	1333348.53	$M_t=1.00$; метод - картометрический метод	-
83	434392.91	1333344.67	$M_t=1.00$; метод - картометрический метод	-
84	434403.07	1333333.19	$M_t=1.00$; метод - картометрический метод	-
85	434408.04	1333327.57	$M_t=1.00$; метод - картометрический метод	-

ОПИСАНИЕ МЕСТОПОЛОЖЕНИЯ ГРАНИЦ
населенного пункта д. Наумово МО СП «Село Ферзиково» Ферзиковского района
Калужской области
(наименование объекта)

Сведения о местоположении границ объекта

1. Система координат *СК кадастрового округа*

2. Сведения о характерных точках границ объекта

Обозначение характерных точек границ	Координаты, м		Метод определения координат и средняя квадратическая погрешность положения характерной точки (M_t), м	Описание закреп- ления точки
	X	Y		
1	2	3	4	5
86	434416.49	1333321.23	$M_t=1.00$; метод - картометрический метод	-
87	434426.46	1333313.75	$M_t=1.00$; метод - картометрический метод	-
88	434447.51	1333308.49	$M_t=1.00$; метод - картометрический метод	-
89	434477.11	1333305.20	$M_t=1.00$; метод - картометрический метод	-
90	434500.14	1333309.15	$M_t=1.00$; метод - картометрический метод	-
91	434512.53	1333312.47	$M_t=1.00$; метод - картометрический метод	-
92	434523.79	1333315.41	$M_t=1.00$; метод - картометрический метод	-
1	434528.33	1333316.43	$M_t=1.00$; метод - картометрический метод	-
-	-	-	-	-
93	434637.71	1333409.70	$M_t=1.00$; метод - картометрический метод	-
94	434637.51	1333416.25	$M_t=1.00$; метод - картометрический метод	-
95	434631.02	1333416.07	$M_t=1.00$; метод - картометрический метод	-
96	434631.22	1333409.53	$M_t=1.00$; метод - картометрический метод	-
93	434637.71	1333409.70	$M_t=1.00$; метод - картометрический метод	-
-	-	-	-	-
97	434657.22	1333425.76	$M_t=1.00$; метод - картометрический метод	-
98	434657.19	1333426.05	$M_t=1.00$; метод - картометрический метод	-
99	434656.89	1333426.02	$M_t=1.00$; метод - картометрический метод	-
100	434656.93	1333425.72	$M_t=1.00$; метод - картометрический метод	-
97	434657.22	1333425.76	$M_t=1.00$; метод - картометрический метод	-

ОПИСАНИЕ МЕСТОПОЛОЖЕНИЯ ГРАНИЦ
населенного пункта д. Наумово МО СП «Село Ферзиково» Ферзиковского района
Калужской области
(наименование объекта)

Сведения о местоположении границ объекта

1. Система координат *СК кадастрового округа*

2. Сведения о характерных точках границ объекта

Обозначение характерных точек границ	Координаты, м		Метод определения координат и средняя квадратическая погрешность положения характерной точки (M_t), м	Описание закреп- ления точки
	X	Y		
1	2	3	4	5
101	434726.13	1333433.42	$M_t=1.00$; метод - картометрический метод	-
102	434726.08	1333433.73	$M_t=1.00$; метод - картометрический метод	-
103	434720.45	1333432.75	$M_t=1.00$; метод - картометрический метод	-
104	434720.51	1333432.44	$M_t=1.00$; метод - картометрический метод	-
101	434726.13	1333433.42	$M_t=1.00$; метод - картометрический метод	-
-	-	-	-	-
105	434790.03	1333439.74	$M_t=1.00$; метод - картометрический метод	-
106	434789.99	1333440.03	$M_t=1.00$; метод - картометрический метод	-
107	434789.70	1333440.00	$M_t=1.00$; метод - картометрический метод	-
108	434789.73	1333439.70	$M_t=1.00$; метод - картометрический метод	-
105	434790.03	1333439.74	$M_t=1.00$; метод - картометрический метод	-
-	-	-	-	-
109	434852.55	1333446.21	$M_t=1.00$; метод - картометрический метод	-
110	434852.52	1333446.51	$M_t=1.00$; метод - картометрический метод	-
111	434852.22	1333446.47	$M_t=1.00$; метод - картометрический метод	-
112	434852.26	1333446.18	$M_t=1.00$; метод - картометрический метод	-
109	434852.55	1333446.21	$M_t=1.00$; метод - картометрический метод	-
-	-	-	-	-
113	434925.69	1333453.96	$M_t=1.00$; метод - картометрический метод	-
114	434925.65	1333454.26	$M_t=1.00$; метод - картометрический метод	-

ОПИСАНИЕ МЕСТОПОЛОЖЕНИЯ ГРАНИЦ
населенного пункта д. Наумово МО СП «Село Ферзиково» Ферзиковского района
Калужской области
(наименование объекта)

Сведения о местоположении границ объекта

1. Система координат *СК кадастрового округа*

2. Сведения о характерных точках границ объекта

Обозначение характерных точек границ	Координаты, м		Метод определения координат и средняя квадратическая погрешность положения характерной точки (M_t), м	Описание закреп- ления точки
	X	Y		
1	2	3	4	5
115	434925.35	1333454.22	$M_t=1.00$; метод - картометрический метод	-
116	434925.39	1333453.93	$M_t=1.00$; метод - картометрический метод	-
113	434925.69	1333453.96	$M_t=1.00$; метод - картометрический метод	-
-	-	-	-	-
117	434609.35	1333420.59	$M_t=1.00$; метод - картометрический метод	-
118	434609.64	1333420.61	$M_t=1.00$; метод - картометрический метод	-
119	434609.62	1333420.92	$M_t=1.00$; метод - картометрический метод	-
120	434609.31	1333420.88	$M_t=1.00$; метод - картометрический метод	-
117	434609.35	1333420.59	$M_t=1.00$; метод - картометрический метод	-

3. Сведения о характерных точках части (частей) границы объекта

-	-	-	-	-
---	---	---	---	---

4. Сведения о частях границ объекта, совпадающих с местоположением внешних границ природных объектов и(или) объектов искусственного происхождения

Обозначение части границ		Описание прохождения части границ
от точки	до точки	
1	2	3
1	13	по границе земельного участка с кадастровым номером 40:22:083601:17
13	15	по землям лесного фонда вблизи д. Наумово
15	16	по границе земельного участка с кадастровым номером 40:22:083701:56
16	26	по землям лесного фонда вблизи д. Наумово
26	29	по границе земельного участка с кадастровым номером 40:22:083701:45
29	33	по границе земельного участка с кадастровым номером 40:22:083701:51
33	35	по землям лесного фонда вблизи д. Наумово
35	41	по границе земельного участка с кадастровым номером 40:22:083601:25

ОПИСАНИЕ МЕСТОПОЛОЖЕНИЯ ГРАНИЦ
населенного пункта д. Наумово МО СП «Село Ферзиково» Ферзиковского района
Калужской области
(наименование объекта)

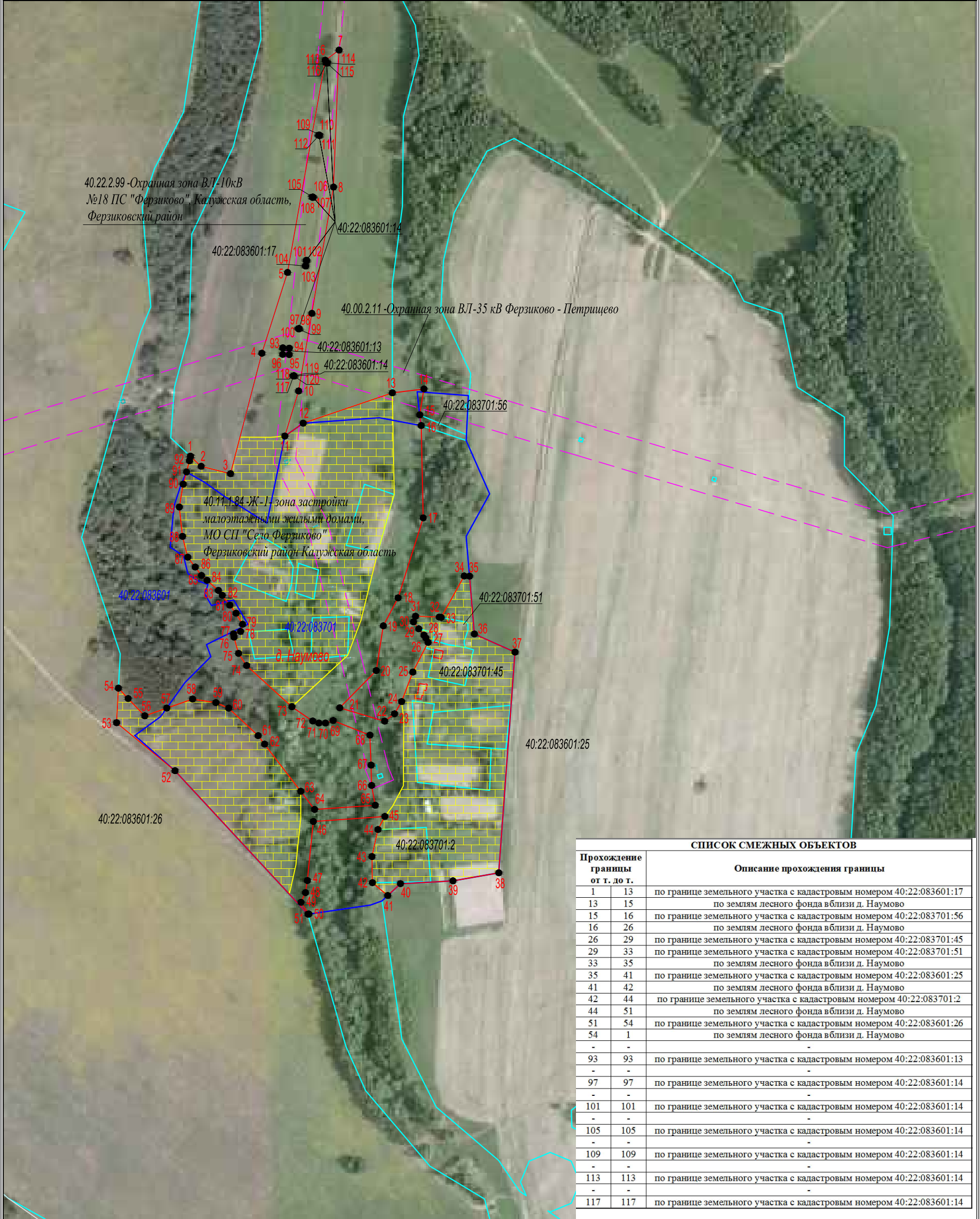
Сведения о местоположении границ объекта

4. Сведения о частях границ объекта, совпадающих с местоположением внешних границ природных объектов и(или) объектов искусственного происхождения

Обозначение части границ		Описание прохождения части границ
от точки	до точки	
1	2	3
41	42	по землям лесного фонда вблизи д. Наумово
42	44	по границе земельного участка с кадастровым номером 40:22:083701:2
44	51	по землям лесного фонда вблизи д. Наумово
51	54	по границе земельного участка с кадастровым номером 40:22:083601:26
54	1	по землям лесного фонда вблизи д. Наумово
-	-	-
93	93	по границе земельного участка с кадастровым номером 40:22:083601:13
97	97	по границе земельного участка с кадастровым номером 40:22:083601:14
101	101	по границе земельного участка с кадастровым номером 40:22:083601:14
105	105	по границе земельного участка с кадастровым номером 40:22:083601:14
109	109	по границе земельного участка с кадастровым номером 40:22:083601:14
113	113	по границе земельного участка с кадастровым номером 40:22:083601:14
117	117	по границе земельного участка с кадастровым номером 40:22:083601:14

ОПИСАНИЕ МЕСТОПОЛОЖЕНИЯ ГРАНИЦ
населенного пункта д. Наумово МО СП "Село Ферзиково" Ферзиковского района Калужской области
(наименование объекта)

План границ объекта



СПИСОК СМЕЖНЫХ ОБЪЕКТОВ

Прохождение границы от г. до г.	Описание прохождения границы
1 13	по границе земельного участка с кадастровым номером 40:22:083601:17
13 15	по землям лесного фонда вблизи д. Наумово
15 16	по границе земельного участка с кадастровым номером 40:22:083701:56
16 26	по землям лесного фонда вблизи д. Наумово
26 29	по границе земельного участка с кадастровым номером 40:22:083701:45
29 33	по границе земельного участка с кадастровым номером 40:22:083701:51
33 35	по землям лесного фонда вблизи д. Наумово
35 41	по границе земельного участка с кадастровым номером 40:22:083601:25
41 42	по землям лесного фонда вблизи д. Наумово
42 44	по границе земельного участка с кадастровым номером 40:22:083701:2
44 51	по землям лесного фонда вблизи д. Наумово
51 54	по границе земельного участка с кадастровым номером 40:22:083601:26
54 1	по землям лесного фонда вблизи д. Наумово
- -	-
93 93	по границе земельного участка с кадастровым номером 40:22:083601:13
- -	-
97 97	по границе земельного участка с кадастровым номером 40:22:083601:14
- -	-
101 101	по границе земельного участка с кадастровым номером 40:22:083601:14
- -	-
105 105	по границе земельного участка с кадастровым номером 40:22:083601:14
- -	-
109 109	по границе земельного участка с кадастровым номером 40:22:083601:14
- -	-
113 113	по границе земельного участка с кадастровым номером 40:22:083601:14
- -	-
117 117	по границе земельного участка с кадастровым номером 40:22:083601:14

Масштаб 1 : 4 000

Используемые условные знаки и обозначения представлены на листе №17:











Подпись
(место для оттиска печати лица, составившего описание местоположения границ объекта)

А.И.Долгова Дата "3" окт. 2019 г.

ОПИСАНИЕ МЕСТОПОЛОЖЕНИЯ ГРАНИЦ
населенного пункта д. Наумово МО СП "Село Ферзиково" Ферзиковского района Калужской области
 (наименование объекта)

План границ объекта

Условные обозначения:

- | | |
|---|---|
|  | граница кадастрового квартала |
|  | - номер кадастрового квартала |
|  | - граница населенного пункта д. Наумово МО СП "Село Ферзиково" Ферзиковского района Калужской области |
|  | - граница земельного участка, установленная в соответствии с федеральным законодательством, включенная в ГКН, отражающаяся в масштабе |
|  | - надписи кадастрового номера земельного участка |
|  | - обозначение характерной точки границы населенного пункта, полученной при проведении кадастровых работ |
|  | - граница территориальной зоны <u>40.22.1.84-Ж-1</u> - зона застройки малоэтажными жилыми домами, МО СП "Село Ферзиково" Ферзиковский район Калужская область |
|  | - граница охранной зоны <u>40.00.2.11</u> - Охранная зона ВЛ-35 кВ Ферзиково - Петрищево |



Подпись

(место для оттиска печати лица, составившего описание местоположения границ объекта)

А.И. Долгова Дата "3" октября 2019 г.



**Сельская Дума
сельского поселения «Село Ферзиково»
Калужская область Ферзиковский район**

РЕШЕНИЕ

от 27 мая 2014 года

№ 129

с.Ферзиково

**Об утверждении генерального плана
сельского поселения «Село Ферзиково»
Ферзиковского района Калужской области**

В соответствии со ст. ст.24 Градостроительного кодекса РФ от 29 декабря 2004 года №190-ФЗ (с изменениями и дополнениями), ст. 14 Федерального закона от 06 октября 2003 года №131-ФЗ «Об общих принципах организации местного самоуправления в Российской Федерации», Постановлением Правительства Калужской области от 15 мая 2014 года № 295 «О согласовании проекта генерального плана сельского поселения «Село Ферзиково», ст. ст.16, 45 Устава сельского поселения «Село Ферзиково», Сельская Дума сельского поселения «Село Ферзиково» **РЕШИЛА:**

1. Утвердить генеральный план сельского поселения «Село Ферзиково» Ферзиковского района Калужской области (приложение №1).
2. Настоящее решение вступает в силу со дня его опубликования.

Глава сельского поселения
«Село Ферзиково»



Л.Н.Егорченкова

Протокол
публичных слушаний по рассмотрению проекта изменений в генеральный план муниципального образования сельского поселения «Село Ферзиково» Ферзиковского района Калужской области.

Место проведения:

Калужская область,
Ферзиковский район,
с. Ферзиково, д. 46

31.07. 2015года

начало в 16.00 часов

Публичные слушания по проекту изменений в генеральный план муниципального образования сельского поселения «Село Ферзиково» проводились для жителей с. Ферзиково, д. Александровка, д. Александровка, д. Высоцкое, д. Елькино, д. Каменка, д. Китаево, д. Козловка, д. Криворезово, д. Кросна, д. Максимово, д. Меклешово, д. Мосеевка, д. Наумово, д. Никольское, д. Перерушево, д. Петровка, д. Хомяково, д. Черкасово, д. Старо-Селиваново, д. Бунаково, д. Комола, д. Новолоки, д. Тибекино, д. Мешково, разъезд Перерушево.

Избрано 5 членов комиссии по рассмотрению проекта изменений в генеральный план муниципального образования сельского поселения «Село Ферзиково».

Присутствуют члены комиссии: Наумкин Валерий Алексеевич, Куделин Владимир Михайлович, Николаева Юлия Александровна, Самаркина Елена Александровна.

Приглашен глава администрации сельского поселения А.И. Аксенов

Зарегистрировано участников публичных слушаний: 25 чел. (список прилагается).

Председательствующий – Наумкин В.А.

Секретарь – Самаркина Е. А.

Наумкин В.А., председательствующий публичных слушаний, знакомит присутствующих с составом комиссии по проведению публичных слушаний, объявляет повестку и ход проведения публичных слушаний:

Повестка:

1. Рассмотрение проекта изменений в генеральный план сельского поселения «Село Ферзиково» Ферзиковского района Калужской области.

Докладчик: Куделин В.М.

Повестка принята единогласно.

Выступили: Куделин В.М. В своем выступлении он рассказал, что в соответствии со ст. ст. 23-28 Градостроительного кодекса РФ разработан проект изменений в генеральный план сельского поселения «Село Ферзиково» Ферзиковского района Калужской области. Проект изменений в генеральный план предполагает: *перевод земель сельскохозяйственного назначения в категорию земли промышленности, энергетики, транспорта, связи, радиовещания, телевидения, информатики, земли для обеспечения космической деятельности, земли обороны, безопасности и иного специального назначения*

Кадастровый номер	Площадь земель, га	Планируемое использование	Собственник земельного участка	Этапы реализации
-------------------	--------------------	---------------------------	--------------------------------	------------------

40:22:085101:17 40:22:085101:13 40:22:085101:11	7,4313 0,4281 1,2	объекты автотранспорта (автозаправочные и газонаполнительные станции, мастерские автосервиса, автомобильные мойки)	частная	2015-2017
40:22:085101:16	2	производство и сборка комплектующих для систем отопления и водоснабжения	частная	2015-2016
часть кадастрового квартала 40:22:083601	6,0	полигон ТБО	муниципальная	2015-2020
часть кадастрового квартала 40:22:085601	2,21	завод по переработке молока	муниципальная	2015-2017
Всего:	19,27			
ИТОГО:	41,9879			

1. Строительство автодороги Болдасовка – Старо-Селиваново протяженностью 5 км полоса отвода 15 м (V категория).
2. Строительство автодороги «Кольцово-Михайловка» - Старо-Селиваново протяженностью 6 (5,4) км, полоса отвода 15 м (V категория);
3. Строительство автодороги Болдасовка – Старо-Селиваново протяженностью 5 км полоса отвода 15 м (V категория).
4. Реконструкция и расширение водозабора пос. Ферзиково - протяженность 2,2 км, полоса отвода 15 м. Охранная зона 60 м.
5. Предусмотреть дополнительный землеотвод 25 п.м. для создания условий строительства по объекту «Строительство автодороги «Окружная автодорога п. Ферзиково» в Ферзиковском районе.

Согласно Приказа Министерства строительства и жилищно – коммунального хозяйства Калужской области от 31.05.2013 № 168 «Об утверждении перечня объектов капитального строительства долгосрочной целевой программы «Расширение сети газопроводов и строительство объектов газификации на территории Калужской области на 2013-2017 годы и на период до 2020 года» на территории МО СП «Село Ферзиково» и Схемы территориального планирования Калужской области предполагается строительство следующих объектов газового хозяйства:

1. Газопровод межпоселковый с. Ферзиково - д. Хомяково - д. Петровка - д. Кросна Ферзиковского района Калужской области.
2. Уличные газопроводы д. Хомяково Ферзиковского района.
3. Уличные газопроводы д. Петровка Ферзиковского района.
4. Уличные газопроводы д. Кросна Ферзиковского района.
5. Газопровод межпоселковый с. Ферзиково - д. Максимово - д. Козловка - д. Никольское - д. Александровка д. Богимово Ферзиковского района Калужской области.
6. Уличные газопроводы д. Максимово Ферзиковского района.
7. Уличные газопроводы д. Козловка Ферзиковского района.
8. Уличные газопроводы д. Никольское Ферзиковского района.
9. Уличные газопроводы д. Александровка Ферзиковского района.

В процессе разработки проектной документации будут определены места допустимого размещения указанных объектов и газорегуляторных пунктов.

Проект генерального плана разработан в соответствии с требованиями законодательства РФ.

Постановили: проект изменений в генеральный план сельского поселения «Село Ферзиково» Ферзиковского района Калужской области одобрить.

Результаты голосования: «за» - 25 человек.

«против» - нет


воздержавшихся - нет

Председательствующий:




Наумкин В.А.

Секретарь:




Самаркина Е.А.

Члены комиссии:



Куделин В.М.



Николаева Ю. А.

ЗАКЛЮЧЕНИЕ

о результатах публичных слушаний по вопросу рассмотрения проекта генерального плана муниципального образования сельского поселения «Село Ферзиково» Ферзиковского района Калужской области.

На публичных слушаниях по вопросу «Рассмотрения проекта изменений в генеральный план муниципального образования сельского поселения «Село Ферзиково» Ферзиковского района Калужской области, которые состоялись 31 июля 2015 года в 16.00 часов в здании администрации сельского поселения «Село Ферзиково» по адресу: с. Ферзиково, д. 46 Ферзиковского района Калужской области, присутствовало 25 участников публичных слушаний.

В ходе обсуждений замечаний и предложений, касающихся внесения дополнений и изменений в проект генерального плана, не поступало. Участники публичных слушаний пришли к выводу:

Проект изменений в генеральный план муниципального образования сельского поселения «Село Ферзиково» Ферзиковского района Калужской области - одобрить. Результаты голосования: «за» - 25 человек.

«против» - нет

«воздержавшихся» - нет



**Сельская Дума
сельского поселения «Село Ферзиково»
Калужской области**

РЕШЕНИЕ

от 18 ноября 2015 года

№ 16

с. Ферзиково

Об утверждении изменений в генеральный план муниципального образования сельского поселения «Село Ферзиково» Ферзиковского района Калужской области

В соответствии со статьей 24 Градостроительного кодекса РФ от 29 декабря 2004 года № 190-ФЗ (с изменениями и дополнениями), статьей 14 Федерального закона от 6 октября 2003 года № 131-ФЗ «Об общих принципах местного самоуправления в Российской Федерации», Устава сельского поселения «Село Ферзиково», принимая во внимание положительное заключение Управления архитектуры и градостроительства Калужской области по проекту изменений в генеральный план сельского поселения «Село Ферзиково» Ферзиковского района Калужской области № 1043-15 от 17.11.2015 года, Сельская Дума сельского поселения «Село Ферзиково»

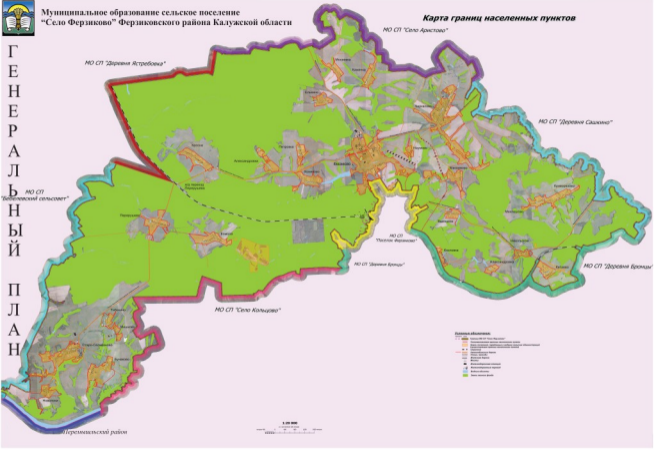
РЕШИЛА:

1. Утвердить изменения в генеральный план муниципального образования сельского поселения «Село Ферзиково» Ферзиковского района Калужской области (приложение № 1).
2. Настоящее решение вступает в силу со дня его опубликования.

Глава сельского поселения
«Село Ферзиково»



В.М. Куделин





**Сельская Дума
сельского поселения «Село Ферзиково»**

РЕШЕНИЕ

от 06 ноября 2015 года

№ 15

с. Ферзиково

О назначении на должность Главы администрации сельского поселения «Село Ферзиково»

В соответствии с Федеральным законом от 06 октября 2003 года №131-ФЗ «Об общих принципах организации местного самоуправления в Российской Федерации», Уставом сельского поселения «Село Ферзиково», по результатам конкурса на замещение должности Главы администрации сельского поселения «Село Ферзиково» (протокол заседания конкурсной комиссии по проведению конкурса на замещение должности Главы администрации сельского поселения «Село Ферзиково» от 30 октября 2015 года № 3), **Сельская Дума сельского поселения «Село Ферзиково» РЕШИЛА:**

1. Назначить Аксёнова Александра Ивановича с 06 ноября 2015 года на должность Главы администрации сельского поселения «Село Ферзиково» по контракту на срок полномочий Сельской Думы сельского поселения Село Ферзиково» третьего созыва (до дня начала работы Сельской Думы сельского поселения «Село Ферзиково» нового созыва), но не менее чем на два года.

2. Настоящее Решение вступает в силу со дня его принятия и подлежит официальному опубликованию в газете Ферзиковского района «Ферзиковские вести».

**Глава сельского поселения
«Село Ферзиково»**



В.М.Куделин

*в Описании местоположения
границ охранной зоны прошито*

dd

листов

Кадастровый инженер

А.И. Долгова

