

## ГРАФИЧЕСКОЕ ОПИСАНИЕ

**местоположения границ населенных пунктов, территориальных зон, особо охраняемых природных территорий, зон с особыми условиями использования территории**

**деревня Алферьево Ферзиковский район Калужской области**

(наименование объекта, местоположение границ которого описано (далее - объект))

### Раздел 1

#### Сведения об объекте

№ п/п	Характеристики объекта	Описание характеристик
1	2	3
1.	Местоположение объекта	Калужская область, район Ферзиковский, деревня Алферьево
2.	Площадь объекта +/- величина погрешности определения площади (Р +/- Дельта Р)	347403 +/- 2063 м <sup>2</sup>
3.	Иные характеристики объекта	-

## Раздел 2

### Сведения о местоположении границ объекта

1. Система координат -

2. Сведения о характерных точках границ объекта

Обозначение характерных точек границ	Координаты, м		Метод определения координат характерной точки	Средняя квадратическая погрешность положения характерной точки (Mt), м	Описание обозначения точки на местности (при наличии)
	X	Y			
1	2	3	4	5	6
-	-	-	-	-	-

3. Сведения о характерных точках части (частей) границы объекта

Обозначение характерных точек части границы	Координаты, м		Метод определения координат характерной точки	Средняя квадратическая погрешность положения характерной точки (Mt), м	Описание обозначения точки на местности (при наличии)
	X	Y			
1	2	3	4	5	6
-	-	-	-	-	-

### Раздел 3

#### Сведения о местоположении измененных (уточненных) границ объекта

1. Система координат МСК-40, зона 1

2. Сведения о характерных точках границ объекта

Обозначение характерных точек границ	Существующие координаты, м		Измененные (уточненные) координаты, м		Метод определения координат характерной точки	Средняя квадратическая погрешность положения характерной точки (Mt), м	Описание обозначения точки на местности (при наличии)
	X	Y	X	Y			
1	2	3	4	5	6	7	8
1	424760.15	1329128.38	424760.15	1329128.38	Картометрический метод	1.00	-
2	424846.23	1329195.75	424846.23	1329195.75	Картометрический метод	1.00	-
3	424823.56	1329235.66	424823.56	1329235.66	Картометрический метод	1.00	-
4	424812.99	1329252.96	424812.99	1329252.96	Картометрический метод	1.00	-
5	424803.94	1329257.90	424803.94	1329257.90	Картометрический метод	1.00	-
6	424795.11	1329278.49	424795.11	1329278.49	Картометрический метод	1.00	-
7	424795.64	1329281.38	424795.64	1329281.38	Картометрический метод	1.00	-
8	424776.90	1329312.06	424776.90	1329312.06	Картометрический метод	1.00	-
9	424781.97	1329344.71	424781.97	1329344.71	Картометрический метод	1.00	-
10	424802.87	1329397.38	424802.87	1329397.38	Картометрический метод	1.00	-
11	424824.29	1329417.45	424824.29	1329417.45	Картометрический метод	1.00	-
12	424842.11	1329447.30	424842.11	1329447.30	Картометрический метод	1.00	-
13	424864.88	1329486.44	424864.88	1329486.44	Картометрический метод	1.00	-
14	424798.92	1329609.39	424798.92	1329609.39	Картометрический метод	1.00	-
15	424784.84	1329652.29	424784.84	1329652.29	Картометрический метод	1.00	-
16	424767.78	1329641.07	424767.78	1329641.07	Картометрический метод	1.00	-
17	424755.53	1329634.95	424755.53	1329634.95	Картометрический метод	1.00	-
18	424752.34	1329636.75	424752.34	1329636.75	Картометрический метод	1.00	-
19	424747.41	1329634.40	424747.41	1329634.40	Картометрический метод	1.00	-
20	424745.38	1329640.69	424745.38	1329640.69	Картометрический метод	1.00	-
21	424744.70	1329641.07	424744.70	1329641.07	Картометрический метод	1.00	-
22	424732.92	1329665.56	424732.92	1329665.56	Картометрический метод	1.00	-

2. Сведения о характерных точках границ объекта							
Обозначение характерных точек границ	Существующие координаты, м		Измененные (уточненные) координаты, м		Метод определения координат характерной точки	Средняя квадратическая погрешность положения характерной точки (Mt), м	Описание обозначения точки на местности (при наличии)
	X	Y	X	Y			
1	2	3	4	5	6	7	8
23	424763.54	1329673.57	424763.54	1329673.57	Картометрический метод	1.00	-
24	424792.27	1329705.13	424792.27	1329705.13	Картометрический метод	1.00	-
25	424818.18	1329727.74	424818.18	1329727.74	Картометрический метод	1.00	-
26	424857.27	1329739.05	424857.27	1329739.05	Картометрический метод	1.00	-
27	424896.37	1329740.46	424896.37	1329740.46	Картометрический метод	1.00	-
28	424910.97	1329745.64	424910.97	1329745.64	Картометрический метод	1.00	-
29	424920.86	1329745.64	424920.86	1329745.64	Картометрический метод	1.00	-
30	424934.06	1329754.95	424934.06	1329754.95	Картометрический метод	1.00	-
31	424875.17	1329865.62	424875.17	1329865.62	Картометрический метод	1.00	-
32	424859.52	1329860.17	424859.52	1329860.17	Картометрический метод	1.00	-
33	424827.14	1329844.31	424827.14	1329844.31	Картометрический метод	1.00	-
34	424822.65	1329816.89	424822.65	1329816.89	Картометрический метод	1.00	-
35	424789.98	1329778.73	424789.98	1329778.73	Картометрический метод	1.00	-
36	424690.64	1329697.24	424690.64	1329697.24	Картометрический метод	1.00	-
37	424676.18	1329707.03	424676.18	1329707.03	Картометрический метод	1.00	-
38	424674.82	1329721.14	424674.82	1329721.14	Картометрический метод	1.00	-
39	424673.58	1329729.52	424673.58	1329729.52	Картометрический метод	1.00	-
40	424655.32	1329743.64	424655.32	1329743.64	Картометрический метод	1.00	-
41	424660.44	1329747.74	424660.44	1329747.74	Картометрический метод	1.00	-
42	424653.86	1329753.45	424653.86	1329753.45	Картометрический метод	1.00	-
43	424709.52	1329797.20	424709.52	1329797.20	Картометрический метод	1.00	-
44	424756.00	1329861.40	424756.00	1329861.40	Картометрический метод	1.00	-
45	424782.75	1329895.57	424782.75	1329895.57	Картометрический метод	1.00	-
46	424803.64	1329899.93	424803.64	1329899.93	Картометрический метод	1.00	-
47	424810.83	1329893.90	424810.83	1329893.90	Картометрический метод	1.00	-

2. Сведения о характерных точках границ объекта							
Обозначение характерных точек границ	Существующие координаты, м		Измененные (уточненные) координаты, м		Метод определения координат характерной точки	Средняя квадратическая погрешность положения характерной точки (Mt), м	Описание обозначения точки на местности (при наличии)
	X	Y	X	Y			
1	2	3	4	5	6	7	8
48	424815.82	1329888.14	424815.82	1329888.14	Картометрический метод	1.00	-
49	424818.01	1329894.16	424818.01	1329894.16	Картометрический метод	1.00	-
50	424835.94	1329887.10	424835.94	1329887.10	Картометрический метод	1.00	-
51	424843.09	1329887.09	424843.09	1329887.09	Картометрический метод	1.00	-
52	424843.52	1329884.77	424843.52	1329884.77	Картометрический метод	1.00	-
53	424855.51	1329881.07	424855.51	1329881.07	Картометрический метод	1.00	-
54	424865.40	1329883.07	424865.40	1329883.07	Картометрический метод	1.00	-
55	424855.71	1329926.40	424855.71	1329926.40	Картометрический метод	1.00	-
56	424818.72	1330041.26	424818.72	1330041.26	Картометрический метод	1.00	-
57	424807.86	1330065.77	424807.86	1330065.77	Картометрический метод	1.00	-
58	424774.24	1330096.93	424774.24	1330096.93	Картометрический метод	1.00	-
59	424724.41	1330128.43	424724.41	1330128.43	Картометрический метод	1.00	-
60	424644.26	1330155.27	424644.26	1330155.27	Картометрический метод	1.00	-
61	424558.51	1330194.66	424558.51	1330194.66	Картометрический метод	1.00	-
62	424541.63	1330195.16	424541.63	1330195.16	Картометрический метод	1.00	-
63	424516.89	1330185.39	424516.89	1330185.39	Картометрический метод	1.00	-
64	424492.16	1330169.18	424492.16	1330169.18	Картометрический метод	1.00	-
65	424465.62	1330146.80	424465.62	1330146.80	Картометрический метод	1.00	-
66	424427.13	1330082.01	424427.13	1330082.01	Картометрический метод	1.00	-
67	424389.85	1330027.40	424389.85	1330027.40	Картометрический метод	1.00	-
68	424368.60	1330004.89	424368.60	1330004.89	Картометрический метод	1.00	-
69	424311.34	1329972.99	424311.34	1329972.99	Картометрический метод	1.00	-
70	424260.29	1329958.55	424260.29	1329958.55	Картометрический метод	1.00	-
71	424317.51	1330058.25	424317.51	1330058.25	Картометрический метод	1.00	-
72	424310.23	1330057.68	424310.23	1330057.68	Картометрический метод	1.00	-

2. Сведения о характерных точках границ объекта							
Обозначение характерных точек границ	Существующие координаты, м		Измененные (уточненные) координаты, м		Метод определения координат характерной точки	Средняя квадратическая погрешность положения характерной точки (Mt), м	Описание обозначения точки на местности (при наличии)
	X	Y	X	Y			
1	2	3	4	5	6	7	8
73	424309.99	1330046.08	424309.99	1330046.08	Картометрический метод	1.00	-
74	424290.85	1330028.24	424290.85	1330028.24	Картометрический метод	1.00	-
75	424265.08	1330028.67	424265.08	1330028.67	Картометрический метод	1.00	-
76	424256.88	1330010.82	424256.88	1330010.82	Картометрический метод	1.00	-
77	424237.35	1329996.90	424237.35	1329996.90	Картометрический метод	1.00	-
78	424226.02	1330003.86	424226.02	1330003.86	Картометрический метод	1.00	-
79	424214.31	1330026.50	424214.31	1330026.50	Картометрический метод	1.00	-
80	424197.87	1330030.06	424197.87	1330030.06	Картометрический метод	1.00	-
81	424197.62	1330027.74	424197.62	1330027.74	Картометрический метод	1.00	-
82	424205.44	1330007.23	424205.44	1330007.23	Картометрический метод	1.00	-
83	424205.92	1329994.54	424205.92	1329994.54	Картометрический метод	1.00	-
84	424202.51	1329981.35	424202.51	1329981.35	Картометрический метод	1.00	-
85	424191.40	1329973.33	424191.40	1329973.33	Картометрический метод	1.00	-
86	424191.74	1329969.50	424191.74	1329969.50	Картометрический метод	1.00	-
87	424224.22	1329910.38	424224.22	1329910.38	Картометрический метод	1.00	-
88	424238.80	1329884.55	424238.80	1329884.55	Картометрический метод	1.00	-
89	424257.32	1329892.38	424257.32	1329892.38	Картометрический метод	1.00	-
90	424264.24	1329893.08	424264.24	1329893.08	Картометрический метод	1.00	-
91	424276.80	1329898.19	424276.80	1329898.19	Картометрический метод	1.00	-
92	424308.82	1329917.78	424308.82	1329917.78	Картометрический метод	1.00	-
93	424324.05	1329916.91	424324.05	1329916.91	Картометрический метод	1.00	-
94	424332.26	1329897.32	424332.26	1329897.32	Картометрический метод	1.00	-
95	424333.82	1329868.59	424333.82	1329868.59	Картометрический метод	1.00	-
96	424294.76	1329855.53	424294.76	1329855.53	Картометрический метод	1.00	-
97	424295.15	1329836.81	424295.15	1329836.81	Картометрический метод	1.00	-

2. Сведения о характерных точках границ объекта							
Обозначение характерных точек границ	Существующие координаты, м		Измененные (уточненные) координаты, м		Метод определения координат характерной точки	Средняя квадратическая погрешность положения характерной точки (Mt), м	Описание обозначения точки на местности (при наличии)
	X	Y	X	Y			
1	2	3	4	5	6	7	8
98	424270.55	1329830.28	424270.55	1329830.28	Картометрический метод	1.00	-
99	424276.71	1329817.90	424276.71	1329817.90	Картометрический метод	1.00	-
100	424272.78	1329807.30	424272.78	1329807.30	Картометрический метод	1.00	-
101	424295.53	1329801.19	424295.53	1329801.19	Картометрический метод	1.00	-
102	424320.81	1329802.37	424320.81	1329802.37	Картометрический метод	1.00	-
103	424331.39	1329804.72	424331.39	1329804.72	Картометрический метод	1.00	-
104	424332.98	1329804.35	424332.98	1329804.35	Картометрический метод	1.00	-
105	424348.46	1329808.62	424348.46	1329808.62	Картометрический метод	1.00	-
106	424370.84	1329811.47	424370.84	1329811.47	Картометрический метод	1.00	-
107	424377.83	1329815.90	424377.83	1329815.90	Картометрический метод	1.00	-
108	424385.49	1329813.34	424385.49	1329813.34	Картометрический метод	1.00	-
109	424389.47	1329813.85	424389.47	1329813.85	Картометрический метод	1.00	-
110	424390.93	1329811.75	424390.93	1329811.75	Картометрический метод	1.00	-
111	424409.93	1329810.98	424409.93	1329810.98	Картометрический метод	1.00	-
112	424381.36	1329828.84	424381.36	1329828.84	Картометрический метод	1.00	-
113	424350.79	1329837.08	424350.79	1329837.08	Картометрический метод	1.00	-
114	424338.45	1329854.73	424338.45	1329854.73	Картометрический метод	1.00	-
115	424368.43	1329915.33	424368.43	1329915.33	Картометрический метод	1.00	-
116	424408.99	1329973.57	424408.99	1329973.57	Картометрический метод	1.00	-
117	424433.68	1330001.22	424433.68	1330001.22	Картометрический метод	1.00	-
118	424469.55	1330010.05	424469.55	1330010.05	Картометрический метод	1.00	-
119	424495.40	1330035.85	424495.40	1330035.85	Картометрический метод	1.00	-
120	424510.93	1330050.93	424510.93	1330050.93	Картометрический метод	1.00	-
121	424537.30	1330057.52	424537.30	1330057.52	Картометрический метод	1.00	-
122	424538.03	1330056.95	424538.03	1330056.95	Картометрический метод	1.00	-

2. Сведения о характерных точках границ объекта							
Обозначение характерных точек границ	Существующие координаты, м		Измененные (уточненные) координаты, м		Метод определения координат характерной точки	Средняя квадратическая погрешность положения характерной точки (Mt), м	Описание обозначения точки на местности (при наличии)
	X	Y	X	Y			
1	2	3	4	5	6	7	8
123	424540.02	1330057.94	424540.02	1330057.94	Картометрический метод	1.00	-
124	424559.16	1330044.88	424559.16	1330044.88	Картометрический метод	1.00	-
125	424558.14	1330041.14	424558.14	1330041.14	Картометрический метод	1.00	-
126	424563.66	1330036.80	424563.66	1330036.80	Картометрический метод	1.00	-
127	424553.12	1330022.69	424553.12	1330022.69	Картометрический метод	1.00	-
128	424552.52	1330020.51	424552.52	1330020.51	Картометрический метод	1.00	-
129	424547.23	1330014.82	424547.23	1330014.82	Картометрический метод	1.00	-
130	424545.15	1330012.04	424545.15	1330012.04	Картометрический метод	1.00	-
131	424543.90	1330011.25	424543.90	1330011.25	Картометрический метод	1.00	-
132	424492.80	1329956.30	424492.80	1329956.30	Картометрический метод	1.00	-
133	424471.29	1329932.14	424471.29	1329932.14	Картометрический метод	1.00	-
134	424468.55	1329916.47	424468.55	1329916.47	Картометрический метод	1.00	-
135	424450.20	1329874.68	424450.20	1329874.68	Картометрический метод	1.00	-
136	424422.47	1329851.18	424422.47	1329851.18	Картометрический метод	1.00	-
137	424421.30	1329832.46	424421.30	1329832.46	Картометрический метод	1.00	-
138	424470.12	1329817.66	424470.12	1329817.66	Картометрический метод	1.00	-
139	424476.37	1329799.81	424476.37	1329799.81	Картометрический метод	1.00	-
140	424495.11	1329791.54	424495.11	1329791.54	Картометрический метод	1.00	-
141	424534.95	1329782.83	424534.95	1329782.83	Картометрический метод	1.00	-
142	424523.28	1329768.97	424523.28	1329768.97	Картометрический метод	1.00	-
143	424516.44	1329756.24	424516.44	1329756.24	Картометрический метод	1.00	-
144	424455.06	1329763.88	424455.06	1329763.88	Картометрический метод	1.00	-
145	424414.59	1329807.98	424414.59	1329807.98	Картометрический метод	1.00	-
146	424409.74	1329802.12	424409.74	1329802.12	Картометрический метод	1.00	-
147	424405.33	1329760.92	424405.33	1329760.92	Картометрический метод	1.00	-



2. Сведения о характерных точках границ объекта							
Обозначение характерных точек границ	Существующие координаты, м		Измененные (уточненные) координаты, м		Метод определения координат характерной точки	Средняя квадратическая погрешность положения характерной точки (Mt), м	Описание обозначения точки на местности (при наличии)
	X	Y	X	Y			
1	2	3	4	5	6	7	8
148	424404.70	1329750.73	424404.70	1329750.73	Картометрический метод	1.00	-
149	424403.75	1329746.12	424403.75	1329746.12	Картометрический метод	1.00	-
150	424403.70	1329745.66	424403.70	1329745.66	Картометрический метод	1.00	-
151	424398.56	1329716.22	424398.56	1329716.22	Картометрический метод	1.00	-
152	424401.50	1329706.81	424401.50	1329706.81	Картометрический метод	1.00	-
153	424390.32	1329678.57	424390.32	1329678.57	Картометрический метод	1.00	-
154	424380.90	1329683.86	424380.90	1329683.86	Картометрический метод	1.00	-
155	424372.66	1329672.10	424372.66	1329672.10	Картометрический метод	1.00	-
156	424342.96	1329677.83	424342.96	1329677.83	Картометрический метод	1.00	-
157	424320.73	1329667.59	424320.73	1329667.59	Картометрический метод	1.00	-
158	424306.28	1329674.12	424306.28	1329674.12	Картометрический метод	1.00	-
159	424304.76	1329680.65	424304.76	1329680.65	Картометрический метод	1.00	-
160	424300.85	1329683.86	424300.85	1329683.86	Картометрический метод	1.00	-
161	424299.09	1329700.92	424299.09	1329700.92	Картометрический метод	1.00	-
162	424299.60	1329702.91	424299.60	1329702.91	Картометрический метод	1.00	-
163	424297.69	1329711.12	424297.69	1329711.12	Картометрический метод	1.00	-
164	424278.16	1329716.34	424278.16	1329716.34	Картометрический метод	1.00	-
165	424268.10	1329697.00	424268.10	1329697.00	Картометрический метод	1.00	-
166	424274.37	1329679.16	424274.37	1329679.16	Картометрический метод	1.00	-
167	424290.85	1329669.74	424290.85	1329669.74	Картометрический метод	1.00	-
168	424290.85	1329659.74	424290.85	1329659.74	Картометрический метод	1.00	-
169	424263.77	1329649.15	424263.77	1329649.15	Картометрический метод	1.00	-
170	424244.06	1329646.96	424244.06	1329646.96	Картометрический метод	1.00	-
171	424237.15	1329643.65	424237.15	1329643.65	Картометрический метод	1.00	-
172	424211.46	1329626.53	424211.46	1329626.53	Картометрический метод	1.00	-

2. Сведения о характерных точках границ объекта							
Обозначение характерных точек границ	Существующие координаты, м		Измененные (уточненные) координаты, м		Метод определения координат характерной точки	Средняя квадратическая погрешность положения характерной точки (Mt), м	Описание обозначения точки на местности (при наличии)
	X	Y	X	Y			
1	2	3	4	5	6	7	8
173	424206.68	1329622.09	424206.68	1329622.09	Картометрический метод	1.00	-
174	424203.54	1329615.19	424203.54	1329615.19	Картометрический метод	1.00	-
175	424204.34	1329602.73	424204.34	1329602.73	Картометрический метод	1.00	-
176	424221.14	1329600.53	424221.14	1329600.53	Картометрический метод	1.00	-
177	424226.11	1329603.26	424226.11	1329603.26	Картометрический метод	1.00	-
178	424230.23	1329616.79	424230.23	1329616.79	Картометрический метод	1.00	-
179	424252.42	1329631.36	424252.42	1329631.36	Картометрический метод	1.00	-
180	424268.48	1329636.80	424268.48	1329636.80	Картометрический метод	1.00	-
181	424276.72	1329626.21	424276.72	1329626.21	Картометрический метод	1.00	-
182	424276.72	1329612.17	424276.72	1329612.17	Картометрический метод	1.00	-
183	424280.89	1329606.21	424280.89	1329606.21	Картометрический метод	1.00	-
184	424279.03	1329576.08	424279.03	1329576.08	Картометрический метод	1.00	-
185	424282.97	1329542.71	424282.97	1329542.71	Картометрический метод	1.00	-
186	424284.41	1329534.39	424284.41	1329534.39	Картометрический метод	1.00	-
187	424284.05	1329533.59	424284.05	1329533.59	Картометрический метод	1.00	-
188	424284.37	1329530.90	424284.37	1329530.90	Картометрический метод	1.00	-
189	424284.12	1329479.02	424284.12	1329479.02	Картометрический метод	1.00	-
190	424297.90	1329476.87	424297.90	1329476.87	Картометрический метод	1.00	-
191	424458.86	1329539.97	424458.86	1329539.97	Картометрический метод	1.00	-
192	424504.77	1329517.73	424504.77	1329517.73	Картометрический метод	1.00	-
193	424571.26	1329485.52	424571.26	1329485.52	Картометрический метод	1.00	-
194	424607.19	1329444.96	424607.19	1329444.96	Картометрический метод	1.00	-
195	424622.25	1329390.50	424622.25	1329390.50	Картометрический метод	1.00	-
196	424662.80	1329273.46	424662.80	1329273.46	Картометрический метод	1.00	-
197	424662.80	1329187.72	424662.80	1329187.72	Картометрический метод	1.00	-

## 2. Сведения о характерных точках границ объекта

Обозначение характерных точек границ	Существующие координаты, м		Измененные (уточненные) координаты, м		Метод определения координат характерной точки	Средняя квадратическая погрешность положения характерной точки (Mt), м	Описание обозначения точки на местности (при наличии)
	X	Y	X	Y			
1	2	3	4	5	6	7	8
198	424663.12	1329168.14	424663.12	1329168.14	Картометрический метод	1.00	-
199	424664.52	1329167.41	424664.52	1329167.41	Картометрический метод	1.00	-
200	424668.12	1329171.46	424668.12	1329171.46	Картометрический метод	1.00	-
201	424701.32	1329175.37	424701.32	1329175.37	Картометрический метод	1.00	-
202	424717.40	1329139.95	424717.40	1329139.95	Картометрический метод	1.00	-
203	424726.29	1329135.34	424726.29	1329135.34	Картометрический метод	1.00	-
204	424741.55	1329129.67	424741.55	1329129.67	Картометрический метод	1.00	-
1	424760.15	1329128.38	424760.15	1329128.38	Картометрический метод	1.00	-
205	424565.43	1329947.61	424565.43	1329947.61	Картометрический метод	1.00	-
206	424545.49	1329939.11	424545.49	1329939.11	Картометрический метод	1.00	-
207	424520.86	1329887.47	424520.86	1329887.47	Картометрический метод	1.00	-
208	-	-	424523.21	1329865.90	Картометрический метод	1.00	-
209	-	-	424537.28	1329862.63	Картометрический метод	1.00	-
210	-	-	424550.77	1329871.13	Картометрический метод	1.00	-
211	-	-	424557.22	1329893.35	Картометрический метод	1.00	-
212	-	-	424569.54	1329907.08	Картометрический метод	1.00	-
213	-	-	424577.16	1329939.11	Картометрический метод	1.00	-
205	424565.43	1329947.61	424565.43	1329947.61	Картометрический метод	1.00	-
214	-	-	424407.66	1329823.22	Картометрический метод	1.00	-
215	-	-	424404.79	1329825.56	Картометрический метод	1.00	-
216	-	-	424404.51	1329824.00	Картометрический метод	1.00	-
214	-	-	424407.66	1329823.22	Картометрический метод	1.00	-

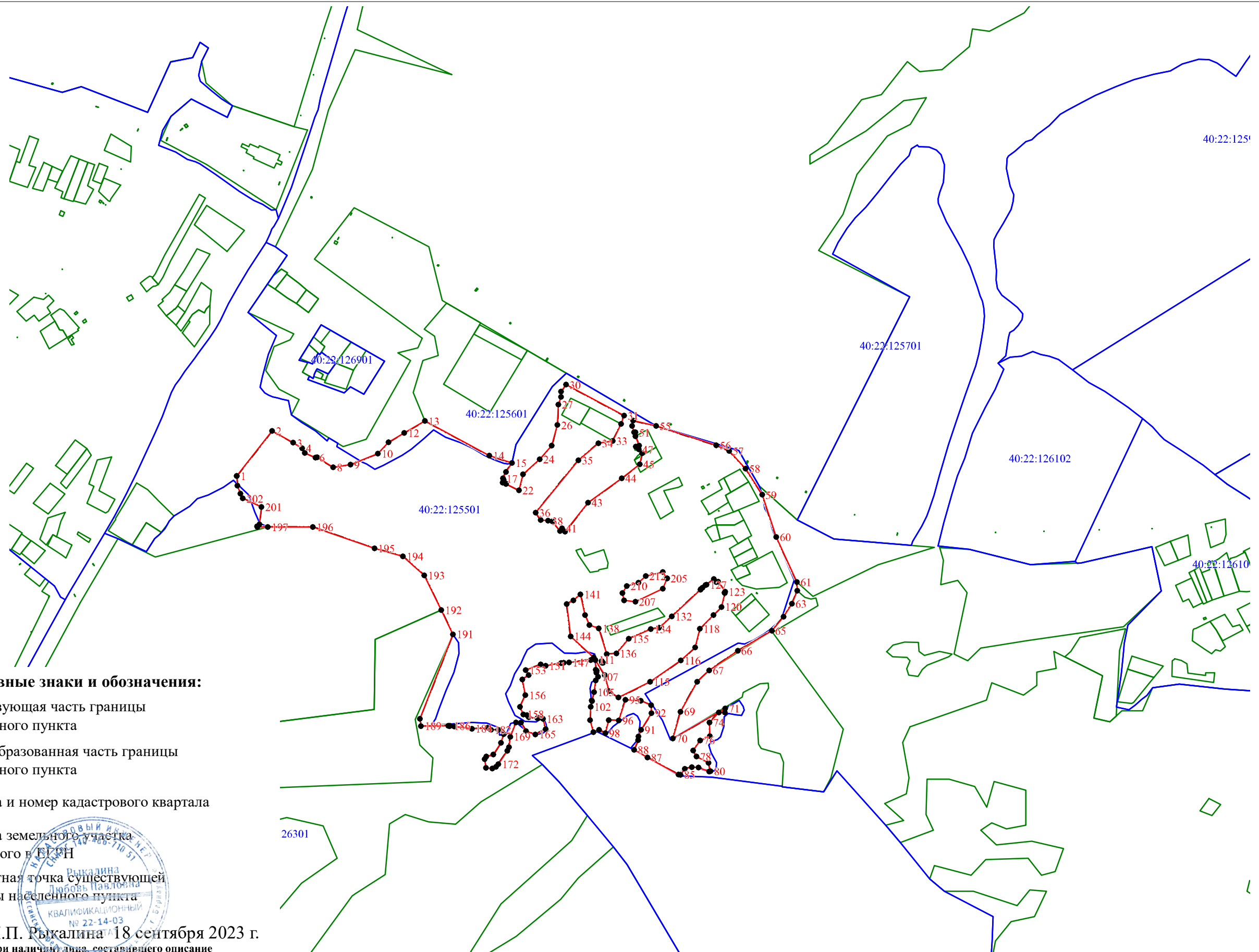
## 3. Сведения о характерных точках части (частей) границы объекта

Обозначение характерных точек части границы	Существующие координаты, м		Измененные (уточненные) координаты, м		Метод определения координат характерной точки	Средняя квадратическая погрешность положения характерной точки (Mt), м	Описание обозначения точки на местности (при наличии)
	X	Y	X	Y			
1	2	3	4	5	6	7	8
-	-	-	-	-	-	-	






**ОПИСАНИЕ МЕСТОПОЛОЖЕНИЯ ГРАНИЦ  
деревни Алферьево Ферзиковского района Калужской области**


(наименование объекта)


**План границ объекта**



**Используемые условные знаки и обозначения:**

-  - существующая часть границы населенного пункта
-  - вновь образованная часть границы населенного пункта
-  - граница и номер кадастрового квартала
-  - граница земельного участка внесенного в ЕИРН
-  - поворотная точка существующей границы населенного пункта

Подпись  Л.П. Рыкалина 18 сентября 2023 г.  
Место для оттиска печати (при наличии) лица, составившего описание местоположения границ объекта



## ГРАФИЧЕСКОЕ ОПИСАНИЕ

местоположения границ населенных пунктов, территориальных зон, особо охраняемых природных территорий, зон с особыми условиями использования территории

деревня Вороново Ферзиковский район Калужской области

(наименование объекта, местоположение границ которого описано (далее - объект))

### Раздел 1

#### Сведения об объекте

№ п/п	Характеристики объекта	Описание характеристик
1	2	3
1.	Местоположение объекта	Калужская область, район Ферзиковский, деревня Вороново
2.	Площадь объекта +/- величина погрешности определения площади (Р +/- Дельта Р)	1678268 +/- 4534 м <sup>2</sup>
3.	Иные характеристики объекта	-

## Раздел 2

### Сведения о местоположении границ объекта

1. Система координат -

2. Сведения о характерных точках границ объекта

Обозначение характерных точек границ	Координаты, м		Метод определения координат характерной точки	Средняя квадратическая погрешность положения характерной точки (Mt), м	Описание обозначения точки на местности (при наличии)
	X	Y			
1	2	3	4	5	6
-	-	-	-	-	-

3. Сведения о характерных точках части (частей) границы объекта

Обозначение характерных точек части границы	Координаты, м		Метод определения координат характерной точки	Средняя квадратическая погрешность положения характерной точки (Mt), м	Описание обозначения точки на местности (при наличии)
	X	Y			
1	2	3	4	5	6
-	-	-	-	-	-

### Раздел 3

#### Сведения о местоположении измененных (уточненных) границ объекта

1. Система координат МСК-40, зона 1

2. Сведения о характерных точках границ объекта

Обозначение характерных точек границ	Существующие координаты, м		Измененные (уточненные) координаты, м		Метод определения координат характерной точки	Средняя квадратическая погрешность положения характерной точки (Mt), м	Описание обозначения точки на местности (при наличии)
	X	Y	X	Y			
1	2	3	4	5	6	7	8
1	421490.15	1324731.15	421490.15	1324731.15	Картометрический метод	1.00	-
2	421490.15	1324731.15	421490.15	1324731.15	Картометрический метод	1.00	-
3	421466.61	1324810.17	421466.61	1324810.17	Картометрический метод	1.00	-
4	421462.12	1324865.40	421462.12	1324865.40	Картометрический метод	1.00	-
5	421438.22	1324872.76	421438.22	1324872.76	Картометрический метод	1.00	-
6	421435.47	1324936.17	421435.47	1324936.17	Картометрический метод	1.00	-
7	421408.81	1324972.01	421408.81	1324972.01	Картометрический метод	1.00	-
8	421425.36	1325030.83	421425.36	1325030.83	Картометрический метод	1.00	-
9	421404.22	1325197.16	421404.22	1325197.16	Картометрический метод	1.00	-
10	421338.33	1325356.90	421338.33	1325356.90	Картометрический метод	1.00	-
11	421325.68	1325386.89	421325.68	1325386.89	Картометрический метод	1.00	-
12	421323.33	1325427.83	421323.33	1325427.83	Картометрический метод	1.00	-
13	421315.06	1325462.75	421315.06	1325462.75	Картометрический метод	1.00	-
14	421272.27	1325513.34	421272.27	1325513.34	Картометрический метод	1.00	-
15	421275.07	1325560.17	421275.07	1325560.17	Картометрический метод	1.00	-
16	421202.47	1325669.62	421202.47	1325669.62	Картометрический метод	1.00	-
17	421141.29	1325759.31	421141.29	1325759.31	Картометрический метод	1.00	-
18	421081.49	1325851.04	421081.49	1325851.04	Картометрический метод	1.00	-
19	421087.54	1325872.42	421087.54	1325872.42	Картометрический метод	1.00	-
20	421114.68	1325884.14	421114.68	1325884.14	Картометрический метод	1.00	-
21	421173.81	1325807.64	421173.81	1325807.64	Картометрический метод	1.00	-
22	421254.90	1325818.08	421254.90	1325818.08	Картометрический метод	1.00	-



2. Сведения о характерных точках границ объекта							
Обозначение характерных точек границ	Существующие координаты, м		Измененные (уточненные) координаты, м		Метод определения координат характерной точки	Средняя квадратическая погрешность положения характерной точки (Mt), м	Описание обозначения точки на местности (при наличии)
	X	Y	X	Y			
1	2	3	4	5	6	7	8
23	421273.44	1325786.76	421273.44	1325786.76	Картометрический метод	1.00	-
24	421238.70	1325743.92	421238.70	1325743.92	Картометрический метод	1.00	-
25	421340.67	1325551.59	421340.67	1325551.59	Картометрический метод	1.00	-
26	421368.02	1325561.96	421368.02	1325561.96	Картометрический метод	1.00	-
27	421381.48	1325554.62	421381.48	1325554.62	Картометрический метод	1.00	-
28	421403.51	1325561.15	421403.51	1325561.15	Картометрический метод	1.00	-
29	421437.95	1325549.17	421437.95	1325549.17	Картометрический метод	1.00	-
30	421458.97	1325513.27	421458.97	1325513.27	Картометрический метод	1.00	-
31	421531.29	1325512.62	421531.29	1325512.62	Картометрический метод	1.00	-
32	421543.28	1325475.81	421543.28	1325475.81	Картометрический метод	1.00	-
33	421601.40	1325479.68	421601.40	1325479.68	Картометрический метод	1.00	-
34	421684.26	1325468.18	421684.26	1325468.18	Картометрический метод	1.00	-
35	421752.13	1325593.69	421752.13	1325593.69	Картометрический метод	1.00	-
36	421729.24	1325607.23	421729.24	1325607.23	Картометрический метод	1.00	-
37	421423.11	1325677.37	421423.11	1325677.37	Картометрический метод	1.00	-
38	421425.18	1325878.40	421425.18	1325878.40	Картометрический метод	1.00	-
39	421309.22	1325885.92	421309.22	1325885.92	Картометрический метод	1.00	-
40	421259.17	1325941.48	421259.17	1325941.48	Картометрический метод	1.00	-
41	421065.60	1326156.39	421065.60	1326156.39	Картометрический метод	1.00	-
42	421017.44	1326209.86	421017.44	1326209.86	Картометрический метод	1.00	-
43	420923.91	1326313.71	420923.91	1326313.71	Картометрический метод	1.00	-
44	420954.07	1326371.62	420954.07	1326371.62	Картометрический метод	1.00	-
45	421098.07	1326648.04	421098.07	1326648.04	Картометрический метод	1.00	-
46	420980.28	1326776.26	420980.28	1326776.26	Картометрический метод	1.00	-
47	420947.63	1326774.08	420947.63	1326774.08	Картометрический метод	1.00	-

2. Сведения о характерных точках границ объекта							
Обозначение характерных точек границ	Существующие координаты, м		Измененные (уточненные) координаты, м		Метод определения координат характерной точки	Средняя квадратическая погрешность положения характерной точки (Mt), м	Описание обозначения точки на местности (при наличии)
	X	Y	X	Y			
1	2	3	4	5	6	7	8
48	420892.42	1326770.24	420892.42	1326770.24	Картометрический метод	1.00	-
49	420895.77	1326789.94	420895.77	1326789.94	Картометрический метод	1.00	-
50	420910.78	1326878.33	420910.78	1326878.33	Картометрический метод	1.00	-
51	421170.07	1326758.23	421170.07	1326758.23	Картометрический метод	1.00	-
52	421184.30	1326770.21	421184.30	1326770.21	Картометрический метод	1.00	-
53	421209.41	1326734.03	421209.41	1326734.03	Картометрический метод	1.00	-
54	421203.95	1326730.24	421203.95	1326730.24	Картометрический метод	1.00	-
55	421209.82	1326700.06	421209.82	1326700.06	Картометрический метод	1.00	-
56	421243.36	1326639.68	421243.36	1326639.68	Картометрический метод	1.00	-
57	421234.98	1326606.99	421234.98	1326606.99	Картометрический метод	1.00	-
58	421203.95	1326602.78	421203.95	1326602.78	Картометрический метод	1.00	-
59	421098.34	1326647.74	421098.34	1326647.74	Картометрический метод	1.00	-
60	421220.44	1326510.25	421220.44	1326510.25	Картометрический метод	1.00	-
61	421467.98	1326354.28	421467.98	1326354.28	Картометрический метод	1.00	-
62	421510.72	1326465.03	421510.72	1326465.03	Картометрический метод	1.00	-
63	421605.18	1326432.22	421605.18	1326432.22	Картометрический метод	1.00	-
64	421680.78	1326405.96	421680.78	1326405.96	Картометрический метод	1.00	-
65	421776.48	1326604.13	421776.48	1326604.13	Картометрический метод	1.00	-
66	421874.90	1326617.60	421874.90	1326617.60	Картометрический метод	1.00	-
67	421905.61	1326607.76	421905.61	1326607.76	Картометрический метод	1.00	-
68	421920.04	1326637.92	421920.04	1326637.92	Картометрический метод	1.00	-
69	421912.27	1326740.27	421912.27	1326740.27	Картометрический метод	1.00	-
70	421917.66	1326740.17	421917.66	1326740.17	Картометрический метод	1.00	-
71	421930.87	1326707.13	421930.87	1326707.13	Картометрический метод	1.00	-
72	421999.62	1326659.01	421999.62	1326659.01	Картометрический метод	1.00	-

2. Сведения о характерных точках границ объекта							
Обозначение характерных точек границ	Существующие координаты, м		Измененные (уточненные) координаты, м		Метод определения координат характерной точки	Средняя квадратическая погрешность положения характерной точки (Mt), м	Описание обозначения точки на местности (при наличии)
	X	Y	X	Y			
1	2	3	4	5	6	7	8
73	422080.39	1326634.09	422080.39	1326634.09	Картометрический метод	1.00	-
74	422079.53	1326567.06	422079.53	1326567.06	Картометрический метод	1.00	-
75	422064.06	1326527.78	422064.06	1326527.78	Картометрический метод	1.00	-
76	422509.37	1326588.24	422509.37	1326588.24	Картометрический метод	1.00	-
77	422507.24	1326894.42	422507.24	1326894.42	Картометрический метод	1.00	-
78	422506.06	1327065.00	422506.06	1327065.00	Картометрический метод	1.00	-
79	422716.30	1327062.03	422716.30	1327062.03	Картометрический метод	1.00	-
80	422717.05	1327073.89	422717.05	1327073.89	Картометрический метод	1.00	-
81	422725.24	1327151.00	422725.24	1327151.00	Картометрический метод	1.00	-
82	422715.44	1327195.28	422715.44	1327195.28	Картометрический метод	1.00	-
83	422720.86	1327237.84	422720.86	1327237.84	Картометрический метод	1.00	-
84	422742.08	1327269.99	422742.08	1327269.99	Картометрический метод	1.00	-
85	422652.71	1327308.66	422652.71	1327308.66	Картометрический метод	1.00	-
86	422549.59	1327186.64	422549.59	1327186.64	Картометрический метод	1.00	-
87	422528.96	1327198.67	422528.96	1327198.67	Картометрический метод	1.00	-
88	422516.93	1327260.54	422516.93	1327260.54	Картометрический метод	1.00	-
89	422528.96	1327361.94	422528.96	1327361.94	Картометрический метод	1.00	-
90	422361.97	1327428.70	422361.97	1327428.70	Картометрический метод	1.00	-
91	422116.34	1327464.86	422116.34	1327464.86	Картометрический метод	1.00	-
92	422126.50	1327309.45	422126.50	1327309.45	Картометрический метод	1.00	-
93	422096.79	1327382.81	422096.79	1327382.81	Картометрический метод	1.00	-
94	422029.84	1327393.18	422029.84	1327393.18	Картометрический метод	1.00	-
95	422031.98	1327594.64	422031.98	1327594.64	Картометрический метод	1.00	-
96	421951.25	1327611.33	421951.25	1327611.33	Картометрический метод	1.00	-
97	421859.13	1327512.90	421859.13	1327512.90	Картометрический метод	1.00	-

## 2. Сведения о характерных точках границ объекта

Обозначение характерных точек границ	Существующие координаты, м		Измененные (уточненные) координаты, м		Метод определения координат характерной точки	Средняя квадратическая погрешность положения характерной точки (Mt), м	Описание обозначения точки на местности (при наличии)
	X	Y	X	Y			
1	2	3	4	5	6	7	8
98	421838.70	1327480.15	421838.70	1327480.15	Картометрический метод	1.00	-
99	421893.96	1327422.40	421893.96	1327422.40	Картометрический метод	1.00	-
100	421794.03	1327375.10	421794.03	1327375.10	Картометрический метод	1.00	-
101	421751.10	1327375.86	421751.10	1327375.86	Картометрический метод	1.00	-
102	421734.08	1327355.92	421734.08	1327355.92	Картометрический метод	1.00	-
103	421715.43	1327326.43	421715.43	1327326.43	Картометрический метод	1.00	-
104	421696.87	1327297.07	421696.87	1327297.07	Картометрический метод	1.00	-
105	421688.77	1327272.25	421688.77	1327272.25	Картометрический метод	1.00	-
106	421657.92	1327277.52	421657.92	1327277.52	Картометрический метод	1.00	-
107	421603.14	1327332.83	421603.14	1327332.83	Картометрический метод	1.00	-
108	421597.79	1327354.17	421597.79	1327354.17	Картометрический метод	1.00	-
109	421595.47	1327363.39	421595.47	1327363.39	Картометрический метод	1.00	-
110	421586.61	1327383.66	421586.61	1327383.66	Картометрический метод	1.00	-
111	421554.96	1327425.44	421554.96	1327425.44	Картометрический метод	1.00	-
112	421537.56	1327443.92	421537.56	1327443.92	Картометрический метод	1.00	-
113	421518.62	1327443.99	421518.62	1327443.99	Картометрический метод	1.00	-
114	421494.96	1327411.46	421494.96	1327411.46	Картометрический метод	1.00	-
115	421490.38	1327405.17	421490.38	1327405.17	Картометрический метод	1.00	-
116	421470.13	1327376.06	421470.13	1327376.06	Картометрический метод	1.00	-
117	421448.61	1327333.02	421448.61	1327333.02	Картометрический метод	1.00	-
118	421452.40	1327301.36	421452.40	1327301.36	Картометрический метод	1.00	-
119	421477.99	1327254.38	421477.99	1327254.38	Картометрический метод	1.00	-
120	421320.11	1327050.77	421320.11	1327050.77	Картометрический метод	1.00	-
121	421252.65	1327104.22	421252.65	1327104.22	Картометрический метод	1.00	-
122	421194.95	1327128.00	421194.95	1327128.00	Картометрический метод	1.00	-

2. Сведения о характерных точках границ объекта							
Обозначение характерных точек границ	Существующие координаты, м		Измененные (уточненные) координаты, м		Метод определения координат характерной точки	Средняя квадратическая погрешность положения характерной точки (Mt), м	Описание обозначения точки на местности (при наличии)
	X	Y	X	Y			
1	2	3	4	5	6	7	8
123	421194.70	1327127.38	421194.70	1327127.38	Картометрический метод	1.00	-
124	421345.82	1327010.20	421345.82	1327010.20	Картометрический метод	1.00	-
125	421315.95	1326970.48	421315.95	1326970.48	Картометрический метод	1.00	-
126	421352.99	1326964.10	421352.99	1326964.10	Картометрический метод	1.00	-
127	421390.57	1326967.98	421390.57	1326967.98	Картометрический метод	1.00	-
128	421408.71	1326943.36	421408.71	1326943.36	Картометрический метод	1.00	-
129	421397.97	1326917.76	421397.97	1326917.76	Картометрический метод	1.00	-
130	421339.73	1326919.02	421339.73	1326919.02	Картометрический метод	1.00	-
131	421299.22	1326946.86	421299.22	1326946.86	Картометрический метод	1.00	-
132	421315.40	1326970.58	421315.40	1326970.58	Картометрический метод	1.00	-
133	421345.13	1327010.11	421345.13	1327010.11	Картометрический метод	1.00	-
134	421194.51	1327126.90	421194.51	1327126.90	Картометрический метод	1.00	-
135	421180.35	1327091.62	421180.35	1327091.62	Картометрический метод	1.00	-
136	421162.61	1327040.50	421162.61	1327040.50	Картометрический метод	1.00	-
137	421226.77	1326983.62	421226.77	1326983.62	Картометрический метод	1.00	-
138	421254.04	1326957.10	421254.04	1326957.10	Картометрический метод	1.00	-
139	421141.00	1326806.78	421141.00	1326806.78	Картометрический метод	1.00	-
140	421111.56	1326828.77	421111.56	1326828.77	Картометрический метод	1.00	-
141	420796.62	1327014.80	420796.62	1327014.80	Картометрический метод	1.00	-
142	420743.32	1327046.29	420743.32	1327046.29	Картометрический метод	1.00	-
143	420614.13	1327122.83	420614.13	1327122.83	Картометрический метод	1.00	-
144	420584.43	1327145.86	420584.43	1327145.86	Картометрический метод	1.00	-
145	420570.31	1327101.61	420570.31	1327101.61	Картометрический метод	1.00	-
146	420525.14	1327064.25	420525.14	1327064.25	Картометрический метод	1.00	-
147	420508.06	1327003.23	420508.06	1327003.23	Картометрический метод	1.00	-

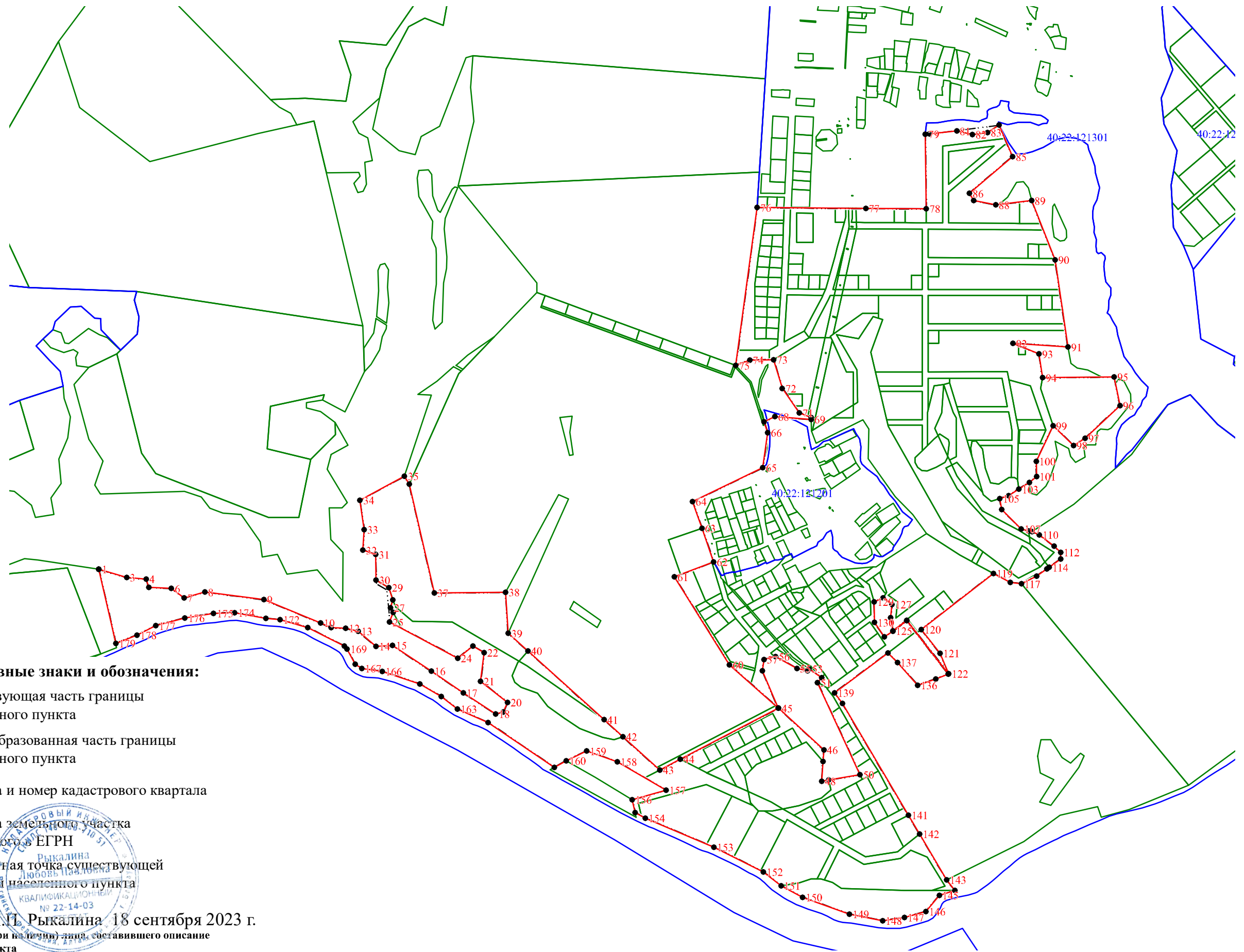
2. Сведения о характерных точках границ объекта							
Обозначение характерных точек границ	Существующие координаты, м		Измененные (уточненные) координаты, м		Метод определения координат характерной точки	Средняя квадратическая погрешность положения характерной точки (Mt), м	Описание обозначения точки на местности (при наличии)
	X	Y	X	Y			
1	2	3	4	5	6	7	8
148	420498.44	1326941.72	420498.44	1326941.72	Картометрический метод	1.00	-
149	420517.21	1326848.22	420517.21	1326848.22	Картометрический метод	1.00	-
150	420564.81	1326716.40	420564.81	1326716.40	Картометрический метод	1.00	-
151	420597.16	1326655.37	420597.16	1326655.37	Картометрический метод	1.00	-
152	420636.43	1326605.41	420636.43	1326605.41	Картометрический метод	1.00	-
153	420706.16	1326466.48	420706.16	1326466.48	Картометрический метод	1.00	-
154	420788.09	1326272.58	420788.09	1326272.58	Картометрический метод	1.00	-
155	420803.81	1326244.08	420803.81	1326244.08	Картометрический метод	1.00	-
156	420840.07	1326235.56	420840.07	1326235.56	Картометрический метод	1.00	-
157	420866.89	1326331.31	420866.89	1326331.31	Картометрический метод	1.00	-
158	420947.30	1326194.00	420947.30	1326194.00	Картометрический метод	1.00	-
159	420977.20	1326107.35	420977.20	1326107.35	Картометрический метод	1.00	-
160	420950.16	1326050.10	420950.16	1326050.10	Картометрический метод	1.00	-
161	420931.19	1326015.96	420931.19	1326015.96	Картометрический метод	1.00	-
162	421057.11	1325829.10	421057.11	1325829.10	Картометрический метод	1.00	-
163	421095.73	1325743.00	421095.73	1325743.00	Картометрический метод	1.00	-
164	421131.02	1325697.23	421131.02	1325697.23	Картометрический метод	1.00	-
165	421166.05	1325636.86	421166.05	1325636.86	Картометрический метод	1.00	-
166	421201.78	1325530.59	421201.78	1325530.59	Картометрический метод	1.00	-
167	421209.81	1325473.01	421209.81	1325473.01	Картометрический метод	1.00	-
168	421222.39	1325454.32	421222.39	1325454.32	Картометрический метод	1.00	-
169	421264.77	1325431.83	421264.77	1325431.83	Картометрический метод	1.00	-
170	421272.87	1325423.79	421272.87	1325423.79	Картометрический метод	1.00	-
171	421325.11	1325320.56	421325.11	1325320.56	Картометрический метод	1.00	-
172	421347.69	1325242.93	421347.69	1325242.93	Картометрический метод	1.00	-



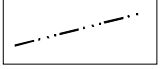
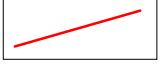
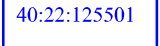
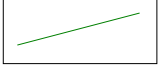

**ОПИСАНИЕ МЕСТОПОЛОЖЕНИЯ ГРАНИЦ  
деревни Воронино Ферзиковского района Калужской области**


(наименование объекта)


**План границ объекта**



**Используемые условные знаки и обозначения:**

-  - существующая часть границы населенного пункта
-  - вновь образованная часть границы населенного пункта
-  40:22:125501 - граница и номер кадастрового квартала
-  - граница земельного участка внесенного в ЕГРН
-  1 - поворотная точка существующей границы населенного пункта

Подпись  Л.И. Рыкалина 18 сентября 2023 г.  
Место для отиска печати (при наличии) лица, составившего описание местоположения границ объекта





## ГРАФИЧЕСКОЕ ОПИСАНИЕ

местоположения границ населенных пунктов, территориальных зон, особо охраняемых природных территорий, зон с особыми условиями использования территории

деревня Каравайки Ферзиковский район Калужской области

(наименование объекта, местоположение границ которого описано (далее - объект))

### Раздел 1

#### Сведения об объекте

№ п/п	Характеристики объекта	Описание характеристик
1	2	3
1.	Местоположение объекта	Калужская область, район Ферзиковский, деревня Каравайки
2.	Площадь объекта +/- величина погрешности определения площади (Р +/- Дельта Р)	379387 +/- 2156 м <sup>2</sup>
3.	Иные характеристики объекта	-

## Раздел 2

### Сведения о местоположении границ объекта

1. Система координат -

2. Сведения о характерных точках границ объекта

Обозначение характерных точек границ	Координаты, м		Метод определения координат характерной точки	Средняя квадратическая погрешность положения характерной точки (Mt), м	Описание обозначения точки на местности (при наличии)
	X	Y			
1	2	3	4	5	6
-	-	-	-	-	-

3. Сведения о характерных точках части (частей) границы объекта

Обозначение характерных точек части границы	Координаты, м		Метод определения координат характерной точки	Средняя квадратическая погрешность положения характерной точки (Mt), м	Описание обозначения точки на местности (при наличии)
	X	Y			
1	2	3	4	5	6
-	-	-	-	-	-

### Раздел 3

#### Сведения о местоположении измененных (уточненных) границ объекта

1. Система координат МСК-40, зона 1

2. Сведения о характерных точках границ объекта

Обозначение характерных точек границ	Существующие координаты, м		Измененные (уточненные) координаты, м		Метод определения координат характерной точки	Средняя квадратическая погрешность положения характерной точки (Mt), м	Описание обозначения точки на местности (при наличии)
	X	Y	X	Y			
1	2	3	4	5	6	7	8
1	424066.74	1322554.81	424066.74	1322554.81	Картометрический метод	1.00	-
2	424038.47	1322609.04	424038.47	1322609.04	Картометрический метод	1.00	-
3	424041.71	1322650.28	424041.71	1322650.28	Картометрический метод	1.00	-
4	424031.52	1322683.66	424031.52	1322683.66	Картометрический метод	1.00	-
5	423981.46	1322664.18	423981.46	1322664.18	Картометрический метод	1.00	-
6	423979.98	1322679.43	423979.98	1322679.43	Картометрический метод	1.00	-
7	423975.66	1322723.77	423975.66	1322723.77	Картометрический метод	1.00	-
8	423960.14	1322883.43	423960.14	1322883.43	Картометрический метод	1.00	-
9	423925.38	1322900.11	423925.38	1322900.11	Картометрический метод	1.00	-
10	423725.61	1322853.77	423725.61	1322853.77	Картометрический метод	1.00	-
11	423753.42	1322948.77	423753.42	1322948.77	Картометрический метод	1.00	-
12	423649.58	1322950.16	423649.58	1322950.16	Картометрический метод	1.00	-
13	423640.79	1322969.18	423640.79	1322969.18	Картометрический метод	1.00	-
14	423653.29	1322995.60	423653.29	1322995.60	Картометрический метод	1.00	-
15	423650.98	1323057.24	423650.98	1323057.24	Картометрический метод	1.00	-
16	423674.61	1323085.05	423674.61	1323085.05	Картометрический метод	1.00	-
17	423659.32	1323092.92	423659.32	1323092.92	Картометрический метод	1.00	-
18	423624.10	1323077.17	423624.10	1323077.17	Картометрический метод	1.00	-
19	423594.44	1323102.66	423594.44	1323102.66	Картометрический метод	1.00	-
20	423623.17	1323250.97	423623.17	1323250.97	Картометрический метод	1.00	-
21	423689.92	1323251.91	423689.92	1323251.91	Картометрический метод	1.00	-
22	423702.90	1323272.30	423702.90	1323272.30	Картометрический метод	1.00	-

2. Сведения о характерных точках границ объекта							
Обозначение характерных точек границ	Существующие координаты, м		Измененные (уточненные) координаты, м		Метод определения координат характерной точки	Средняя квадратическая погрешность положения характерной точки (Mt), м	Описание обозначения точки на местности (при наличии)
	X	Y	X	Y			
1	2	3	4	5	6	7	8
23	423676.94	1323308.45	423676.94	1323308.45	Картометрический метод	1.00	-
24	423685.14	1323336.45	423685.14	1323336.45	Картометрический метод	1.00	-
25	423692.70	1323362.21	423692.70	1323362.21	Картометрический метод	1.00	-
26	423728.39	1323377.52	423728.39	1323377.52	Картометрический метод	1.00	-
27	423698.25	1323399.30	423698.25	1323399.30	Картометрический метод	1.00	-
28	423676.01	1323483.20	423676.01	1323483.20	Картометрический метод	1.00	-
29	423688.99	1323524.44	423688.99	1323524.44	Картометрический метод	1.00	-
30	423676.00	1323525.88	423676.00	1323525.88	Картометрический метод	1.00	-
31	423656.68	1323527.54	423656.68	1323527.54	Картометрический метод	1.00	-
32	423642.10	1323529.08	423642.10	1323529.08	Картометрический метод	1.00	-
33	423633.04	1323529.41	423633.04	1323529.41	Картометрический метод	1.00	-
34	423601.06	1323554.71	423601.06	1323554.71	Картометрический метод	1.00	-
35	423616.02	1323571.96	423616.02	1323571.96	Картометрический метод	1.00	-
36	423666.84	1323568.23	423666.84	1323568.23	Картометрический метод	1.00	-
37	423694.44	1323556.15	423694.44	1323556.15	Картометрический метод	1.00	-
38	423698.72	1323567.56	423698.72	1323567.56	Картометрический метод	1.00	-
39	423720.11	1323640.98	423720.11	1323640.98	Картометрический метод	1.00	-
40	423719.47	1323661.53	423719.47	1323661.53	Картометрический метод	1.00	-
41	423706.05	1323659.23	423706.05	1323659.23	Картометрический метод	1.00	-
42	423660.91	1323635.36	423660.91	1323635.36	Картометрический метод	1.00	-
43	423651.88	1323614.08	423651.88	1323614.08	Картометрический метод	1.00	-
44	423639.24	1323609.77	423639.24	1323609.77	Картометрический метод	1.00	-
45	423583.52	1323617.54	423583.52	1323617.54	Картометрический метод	1.00	-
46	423553.85	1323607.76	423553.85	1323607.76	Картометрический метод	1.00	-
47	423536.83	1323584.76	423536.83	1323584.76	Картометрический метод	1.00	-

2. Сведения о характерных точках границ объекта							
Обозначение характерных точек границ	Существующие координаты, м		Измененные (уточненные) координаты, м		Метод определения координат характерной точки	Средняя квадратическая погрешность положения характерной точки (Mt), м	Описание обозначения точки на местности (при наличии)
	X	Y	X	Y			
1	2	3	4	5	6	7	8
48	423533.47	1323546.80	423533.47	1323546.80	Картометрический метод	1.00	-
49	423516.34	1323512.08	423516.34	1323512.08	Картометрический метод	1.00	-
50	423504.48	1323493.04	423504.48	1323493.04	Картометрический метод	1.00	-
51	423478.40	1323508.05	423478.40	1323508.05	Картометрический метод	1.00	-
52	423479.41	1323486.33	423479.41	1323486.33	Картометрический метод	1.00	-
53	423502.75	1323481.19	423502.75	1323481.19	Картометрический метод	1.00	-
54	423517.77	1323479.25	423517.77	1323479.25	Картометрический метод	1.00	-
55	423519.39	1323466.52	423519.39	1323466.52	Картометрический метод	1.00	-
56	423521.01	1323453.78	423521.01	1323453.78	Картометрический метод	1.00	-
57	423521.14	1323451.38	423521.14	1323451.38	Картометрический метод	1.00	-
58	423519.93	1323435.96	423519.93	1323435.96	Картометрический метод	1.00	-
59	423510.64	1323372.13	423510.64	1323372.13	Картометрический метод	1.00	-
60	423500.32	1323313.76	423500.32	1323313.76	Картометрический метод	1.00	-
61	423510.64	1323276.38	423510.64	1323276.38	Картометрический метод	1.00	-
62	423500.94	1323264.42	423500.94	1323264.42	Картометрический метод	1.00	-
63	423495.99	1323260.55	423495.99	1323260.55	Картометрический метод	1.00	-
64	423469.35	1323220.32	423469.35	1323220.32	Картометрический метод	1.00	-
65	423439.44	1323179.20	423439.44	1323179.20	Картометрический метод	1.00	-
66	423439.70	1323081.15	423439.70	1323081.15	Картометрический метод	1.00	-
67	423411.07	1323003.23	423411.07	1323003.23	Картометрический метод	1.00	-
68	423397.62	1322990.21	423397.62	1322990.21	Картометрический метод	1.00	-
69	423391.86	1322980.56	423391.86	1322980.56	Картометрический метод	1.00	-
70	423374.40	1322958.78	423374.40	1322958.78	Картометрический метод	1.00	-
71	423346.57	1322925.31	423346.57	1322925.31	Картометрический метод	1.00	-
72	423343.22	1322913.23	423343.22	1322913.23	Картометрический метод	1.00	-

2. Сведения о характерных точках границ объекта							
Обозначение характерных точек границ	Существующие координаты, м		Измененные (уточненные) координаты, м		Метод определения координат характерной точки	Средняя квадратическая погрешность положения характерной точки (Mt), м	Описание обозначения точки на местности (при наличии)
	X	Y	X	Y			
1	2	3	4	5	6	7	8
73	423381.66	1322898.00	423381.66	1322898.00	Картометрический метод	1.00	-
74	423439.44	1322870.39	423439.44	1322870.39	Картометрический метод	1.00	-
75	423494.90	1322864.35	423494.90	1322864.35	Картометрический метод	1.00	-
76	423485.61	1322798.22	423485.61	1322798.22	Картометрический метод	1.00	-
77	423553.46	1322771.76	423553.46	1322771.76	Картометрический метод	1.00	-
78	423553.00	1322752.86	423553.00	1322752.86	Картометрический метод	1.00	-
79	423557.72	1322741.72	423557.72	1322741.72	Картометрический метод	1.00	-
80	423560.44	1322722.01	423560.44	1322722.01	Картометрический метод	1.00	-
81	423558.10	1322710.85	423558.10	1322710.85	Картометрический метод	1.00	-
82	423557.87	1322702.03	423557.87	1322702.03	Картометрический метод	1.00	-
83	423556.93	1322674.04	423556.93	1322674.04	Картометрический метод	1.00	-
84	423556.39	1322667.38	423556.39	1322667.38	Картометрический метод	1.00	-
85	423547.04	1322651.49	423547.04	1322651.49	Картометрический метод	1.00	-
86	423543.40	1322639.06	423543.40	1322639.06	Картометрический метод	1.00	-
87	423537.28	1322626.05	423537.28	1322626.05	Картометрический метод	1.00	-
88	423521.79	1322611.87	423521.79	1322611.87	Картометрический метод	1.00	-
89	423510.36	1322604.29	423510.36	1322604.29	Картометрический метод	1.00	-
90	423404.76	1322534.22	423404.76	1322534.22	Картометрический метод	1.00	-
91	423445.32	1322487.73	423445.32	1322487.73	Картометрический метод	1.00	-
92	423443.90	1322486.50	423443.90	1322486.50	Картометрический метод	1.00	-
93	423445.98	1322484.29	423445.98	1322484.29	Картометрический метод	1.00	-
94	423447.31	1322485.45	423447.31	1322485.45	Картометрический метод	1.00	-
95	423453.81	1322478.00	423453.81	1322478.00	Картометрический метод	1.00	-
96	423445.49	1322473.83	423445.49	1322473.83	Картометрический метод	1.00	-
97	423444.59	1322472.80	423444.59	1322472.80	Картометрический метод	1.00	-

2. Сведения о характерных точках границ объекта							
Обозначение характерных точек границ	Существующие координаты, м		Измененные (уточненные) координаты, м		Метод определения координат характерной точки	Средняя квадратическая погрешность положения характерной точки (Mt), м	Описание обозначения точки на местности (при наличии)
	X	Y	X	Y			
1	2	3	4	5	6	7	8
98	423442.10	1322468.74	423442.10	1322468.74	Картометрический метод	1.00	-
99	423442.28	1322462.09	423442.28	1322462.09	Картометрический метод	1.00	-
100	423444.04	1322453.02	423444.04	1322453.02	Картометрический метод	1.00	-
101	423450.65	1322425.96	423450.65	1322425.96	Картометрический метод	1.00	-
102	423462.26	1322396.83	423462.26	1322396.83	Картометрический метод	1.00	-
103	423477.27	1322402.31	423477.27	1322402.31	Картометрический метод	1.00	-
104	423501.05	1322345.03	423501.05	1322345.03	Картометрический метод	1.00	-
105	423597.94	1322404.61	423597.94	1322404.61	Картометрический метод	1.00	-
106	423600.99	1322400.13	423600.99	1322400.13	Картометрический метод	1.00	-
107	423665.35	1322449.13	423665.35	1322449.13	Картометрический метод	1.00	-
108	423735.81	1322365.70	423735.81	1322365.70	Картометрический метод	1.00	-
109	423982.85	1322481.11	423982.85	1322481.11	Картометрический метод	1.00	-
1	424066.74	1322554.81	424066.74	1322554.81	Картометрический метод	1.00	-
110	423741.61	1322656.30	423741.61	1322656.30	Картометрический метод	1.00	-
111	423704.63	1322648.42	423704.63	1322648.42	Картометрический метод	1.00	-
112	423710.55	1322622.05	423710.55	1322622.05	Картометрический метод	1.00	-
113	423775.63	1322606.66	423775.63	1322606.66	Картометрический метод	1.00	-
114	423794.33	1322589.58	423794.33	1322589.58	Картометрический метод	1.00	-
115	423811.95	1322597.81	423811.95	1322597.81	Картометрический метод	1.00	-
116	423892.62	1322610.57	423892.62	1322610.57	Картометрический метод	1.00	-
117	423897.00	1322630.98	423897.00	1322630.98	Картометрический метод	1.00	-
118	423890.31	1322638.36	423890.31	1322638.36	Картометрический метод	1.00	-
119	423879.31	1322636.65	423879.31	1322636.65	Картометрический метод	1.00	-
120	423877.67	1322652.30	423877.67	1322652.30	Картометрический метод	1.00	-
121	423837.93	1322635.58	423837.93	1322635.58	Картометрический метод	1.00	-

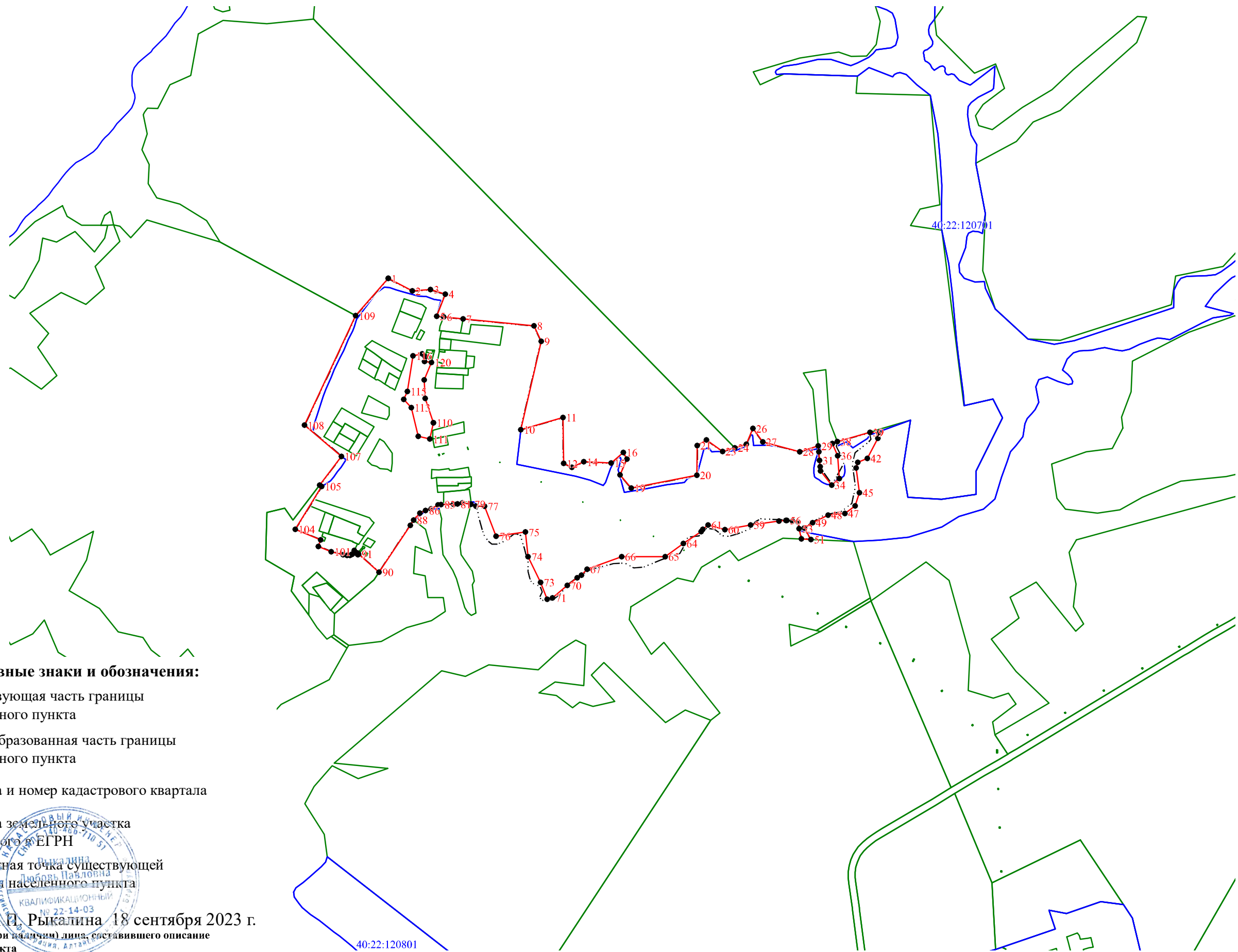
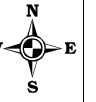






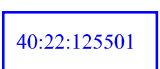
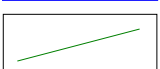

**ОПИСАНИЕ МЕСТОПОЛОЖЕНИЯ ГРАНИЦ  
деревни Каравайки Ферзиковского района Калужской области**


(наименование объекта)


**План границ объекта**



**Используемые условные знаки и обозначения:**

-  - существующая часть границы населенного пункта
-  - вновь образованная часть границы населенного пункта
-  - граница и номер кадастрового квартала
-  - граница земельного участка внесенного в ЕГРН
-  - поворотная точка существующей границы населенного пункта

Подпись  Л.И. Рыкалина 18 сентября 2023 г.  
Место для отиска печати (при наличии) лица, составившего описание местоположения границ объекта



40:22:120801

## ГРАФИЧЕСКОЕ ОПИСАНИЕ

местоположения границ населенных пунктов, территориальных зон, особо охраняемых природных территорий, зон с особыми условиями использования территории

деревня Кашурки Ферзиковский район Калужской области

(наименование объекта, местоположение границ которого описано (далее - объект))

### Раздел 1

#### Сведения об объекте

№ п/п	Характеристики объекта	Описание характеристик
1	2	3
1.	Местоположение объекта	Калужская область, район Ферзиковский, деревня Кашурки
2.	Площадь объекта +/- величина погрешности определения площади (Р +/- Дельта Р)	270435 +/- 1820 м <sup>2</sup>
3.	Иные характеристики объекта	-

**Раздел 2****Сведения о местоположении границ объекта**

1. Система координат МСК-40, зона 1

2. Сведения о характерных точках границ объекта

Обозначение характерных точек границ	Координаты, м		Метод определения координат характерной точки	Средняя квадратическая погрешность положения характерной точки (Mt), м	Описание обозначения точки на местности (при наличии)
	X	Y			
1	2	3	4	5	6
1	423488.99	1332755.50	Картометрический метод	1.00	-
2	423465.81	1332749.71	Картометрический метод	1.00	-
3	423393.58	1332754.15	Картометрический метод	1.00	-
4	423390.35	1332775.70	Картометрический метод	1.00	-
5	423340.25	1332774.56	Картометрический метод	1.00	-
6	423344.98	1332742.96	Картометрический метод	1.00	-
7	423334.88	1332740.43	Картометрический метод	1.00	-
8	423332.82	1332738.00	Картометрический метод	1.00	-
9	423330.21	1332735.93	Картометрический метод	1.00	-
10	423327.15	1332734.85	Картометрический метод	1.00	-
11	423313.29	1332732.10	Картометрический метод	1.00	-
12	423305.49	1332730.63	Картометрический метод	1.00	-
13	423311.69	1332709.14	Картометрический метод	1.00	-
14	423284.96	1332697.82	Картометрический метод	1.00	-
15	423270.67	1332691.77	Картометрический метод	1.00	-
16	423243.34	1332680.18	Картометрический метод	1.00	-
17	423272.79	1332666.07	Картометрический метод	1.00	-
18	423298.96	1332653.53	Картометрический метод	1.00	-
19	423296.64	1332632.67	Картометрический метод	1.00	-
20	423253.77	1332616.44	Картометрический метод	1.00	-
21	423257.24	1332594.43	Картометрический метод	1.00	-
22	423340.67	1332597.91	Картометрический метод	1.00	-

## 2. Сведения о характерных точках границ объекта

Обозначение характерных точек границ	Координаты, м		Метод определения координат характерной точки	Средняя квадратическая погрешность положения характерной точки (M <sub>t</sub> ), м	Описание обозначения точки на местности (при наличии)
	X	Y			
1	2	3	4	5	6
23	423311.69	1332566.62	Картометрический метод	1.00	-
24	423317.85	1332559.49	Картометрический метод	1.00	-
25	423323.29	1332553.88	Картометрический метод	1.00	-
26	423355.41	1332555.75	Картометрический метод	1.00	-
27	423385.05	1332568.57	Картометрический метод	1.00	-
28	423387.62	1332569.68	Картометрический метод	1.00	-
29	423400.77	1332575.37	Картометрический метод	1.00	-
30	423407.73	1332562.75	Картометрический метод	1.00	-
31	423412.38	1332554.31	Картометрический метод	1.00	-
32	423410.40	1332548.64	Картометрический метод	1.00	-
33	423405.05	1332539.72	Картометрический метод	1.00	-
34	423403.23	1332536.49	Картометрический метод	1.00	-
35	423421.78	1332507.53	Картометрический метод	1.00	-
36	423360.76	1332460.64	Картометрический метод	1.00	-
37	423337.10	1332481.84	Картометрический метод	1.00	-
38	423310.88	1332456.75	Картометрический метод	1.00	-
39	423329.97	1332436.98	Картометрический метод	1.00	-
40	423311.69	1332422.93	Картометрический метод	1.00	-
41	423259.21	1332461.47	Картометрический метод	1.00	-
42	423226.51	1332448.18	Картометрический метод	1.00	-
43	423268.82	1332420.62	Картометрический метод	1.00	-
44	423359.21	1332340.66	Картометрический метод	1.00	-
45	423359.57	1332339.24	Картометрический метод	1.00	-
46	423496.13	1332157.62	Картометрический метод	1.00	-
47	423632.70	1331976.00	Картометрический метод	1.00	-

2. Сведения о характерных точках границ объекта					
Обозначение характерных точек границ	Координаты, м		Метод определения координат характерной точки	Средняя квадратическая погрешность положения характерной точки (Mt), м	Описание обозначения точки на местности (при наличии)
	X	Y			
1	2	3	4	5	6
48	423640.79	1331965.24	Картометрический метод	1.00	-
49	423714.95	1331911.94	Картометрический метод	1.00	-
50	423741.27	1331942.31	Картометрический метод	1.00	-
51	423775.20	1331981.46	Картометрический метод	1.00	-
52	423781.33	1331988.63	Картометрический метод	1.00	-
53	423783.61	1331991.30	Картометрический метод	1.00	-
54	423787.59	1331995.95	Картометрический метод	1.00	-
55	423795.79	1331989.79	Картометрический метод	1.00	-
56	423796.02	1331987.05	Картометрический метод	1.00	-
57	423799.88	1331987.31	Картометрический метод	1.00	-
58	423800.46	1331978.62	Картометрический метод	1.00	-
59	423816.15	1331953.32	Картометрический метод	1.00	-
60	423830.28	1331930.53	Картометрический метод	1.00	-
61	423836.39	1331920.68	Картометрический метод	1.00	-
62	423897.72	1331859.75	Картометрический метод	1.00	-
63	423900.48	1331861.57	Картометрический метод	1.00	-
64	423903.25	1331863.39	Картометрический метод	1.00	-
65	423907.80	1331869.14	Картометрический метод	1.00	-
66	423920.28	1331884.91	Картометрический метод	1.00	-
67	423929.76	1331896.89	Картометрический метод	1.00	-
68	423997.67	1331982.70	Картометрический метод	1.00	-
69	423994.10	1331989.03	Картометрический метод	1.00	-
70	423990.52	1331995.36	Картометрический метод	1.00	-
71	423898.54	1332087.34	Картометрический метод	1.00	-
72	423863.22	1332108.70	Картометрический метод	1.00	-

## 2. Сведения о характерных точках границ объекта

Обозначение характерных точек границ	Координаты, м		Метод определения координат характерной точки	Средняя квадратическая погрешность положения характерной точки (Mt), м	Описание обозначения точки на местности (при наличии)
	X	Y			
1	2	3	4	5	6
73	423852.87	1332114.95	Картометрический метод	1.00	-
74	423844.62	1332119.94	Картометрический метод	1.00	-
75	423842.52	1332121.21	Картометрический метод	1.00	-
76	423827.90	1332130.05	Картометрический метод	1.00	-
77	423785.20	1332277.88	Картометрический метод	1.00	-
78	423675.13	1332493.07	Картометрический метод	1.00	-
79	423594.64	1332591.64	Картометрический метод	1.00	-
80	423497.72	1332690.20	Картометрический метод	1.00	-
1	423488.99	1332755.50	Картометрический метод	1.00	-

## 3. Сведения о характерных точках части (частей) границы объекта

Обозначение характерных точек части границы	Координаты, м		Метод определения координат характерной точки	Средняя квадратическая погрешность положения характерной точки (Mt), м	Описание обозначения точки на местности (при наличии)
	X	Y			
1	2	3	4	5	6
-	-	-	-	-	-

### Раздел 3

#### Сведения о местоположении измененных (уточненных) границ объекта

1. Система координат -

2. Сведения о характерных точках границ объекта

Обозначение характерных точек границ	Существующие координаты, м		Измененные (уточненные) координаты, м		Метод определения координат характерной точки	Средняя квадратическая погрешность положения характерной точки (Mt), м	Описание обозначения точки на местности (при наличии)
	X	Y	X	Y			
1	2	3	4	5	6	7	8
-	-	-	-	-	-	-	

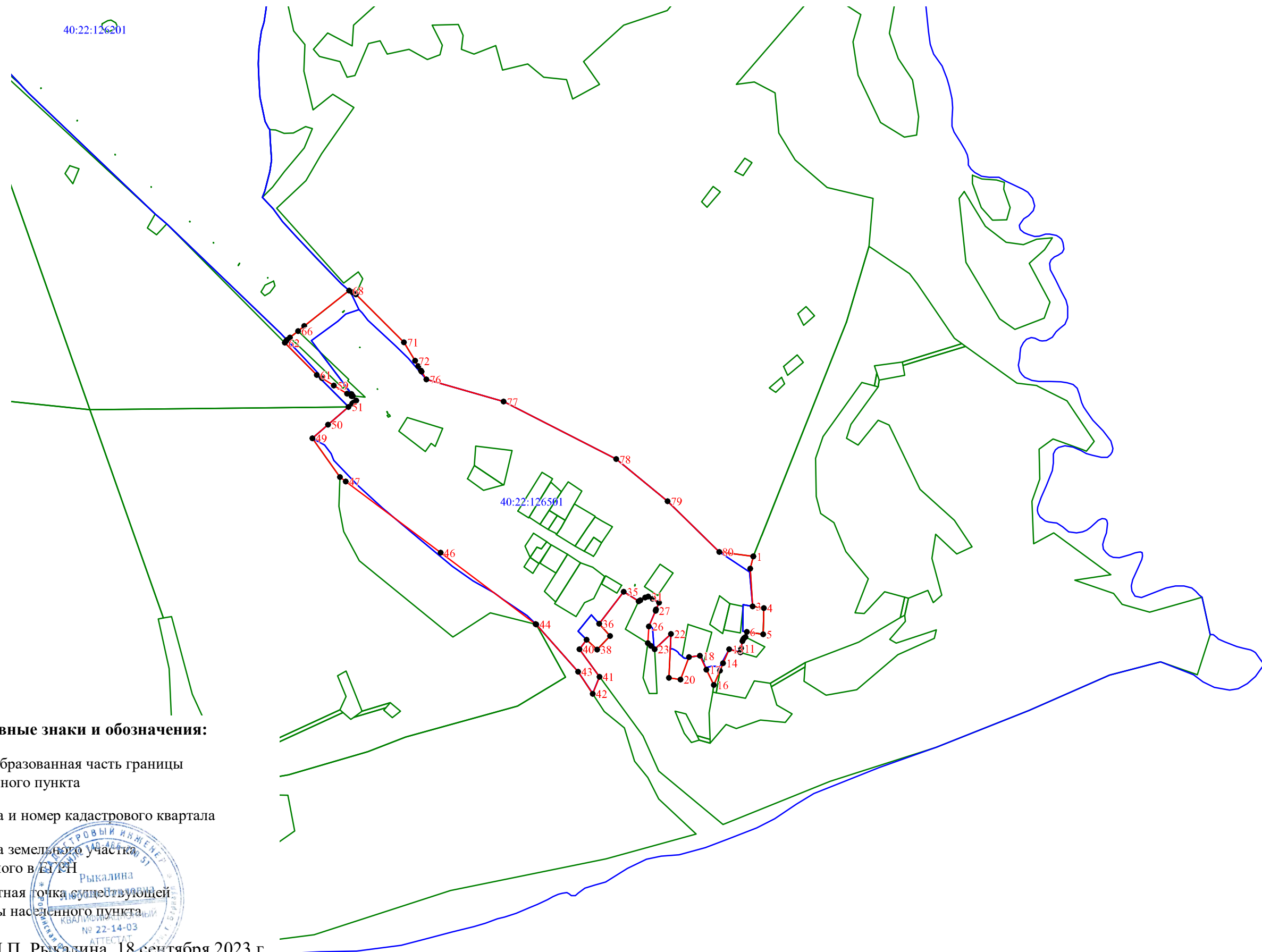
3. Сведения о характерных точках части (частей) границы объекта

Обозначение характерных точек части границы	Существующие координаты, м		Измененные (уточненные) координаты, м		Метод определения координат характерной точки	Средняя квадратическая погрешность положения характерной точки (Mt), м	Описание обозначения точки на местности (при наличии)
	X	Y	X	Y			
1	2	3	4	5	6	7	8
-	-	-	-	-	-	-	



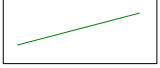

**ОПИСАНИЕ МЕСТОПОЛОЖЕНИЯ ГРАНИЦ  
деревни Кашурки Ферзиковского района Калужской области**


(наименование объекта)


**План границ объекта**



**Используемые условные знаки и обозначения:**

-  - вновь образованная часть границы населенного пункта
-  - граница и номер кадастрового квартала
-  - граница земельного участка внесенного в ЕУИИ
-  - поворотная точка существующей границы населенного пункта

Подпись  Л.П. Рыкалина 18 сентября 2023 г.  
Место для оттиска печати (при наличии) лица, составившего описание местоположения границ объекта





## ГРАФИЧЕСКОЕ ОПИСАНИЕ

**местоположения границ населенных пунктов, территориальных зон, особо охраняемых природных территорий, зон с особыми условиями использования территории**

**село Кольцово Ферзиковский район Калужской области**

(наименование объекта, местоположение границ которого описано (далее - объект))

### Раздел 1

#### Сведения об объекте

№ п/п	Характеристики объекта	Описание характеристик
1	2	3
1.	Местоположение объекта	Калужская область, район Ферзиковский, село Кольцово
2.	Площадь объекта +/- величина погрешности определения площади (Р +/- Дельта Р)	1901284 +/- 4826 м <sup>2</sup>
3.	Иные характеристики объекта	-

**Раздел 2****Сведения о местоположении границ объекта**

1. Система координат МСК-40, зона 1

2. Сведения о характерных точках границ объекта

Обозначение характерных точек границ	Координаты, м		Метод определения координат характерной точки	Средняя квадратическая погрешность положения характерной точки (Mt), м	Описание обозначения точки на местности (при наличии)
	X	Y			
1	2	3	4	5	6
1	424251.92	1326555.89	Картометрический метод	1.00	-
2	424241.57	1326615.85	Картометрический метод	1.00	-
3	424207.97	1326863.82	Картометрический метод	1.00	-
4	424392.21	1326888.16	Картометрический метод	1.00	-
5	424377.10	1326936.80	Картометрический метод	1.00	-
6	424399.16	1326957.68	Картометрический метод	1.00	-
7	424493.01	1326972.78	Картометрический метод	1.00	-
8	424494.18	1326987.81	Картометрический метод	1.00	-
9	424379.47	1326979.70	Картометрический метод	1.00	-
10	424291.41	1326993.57	Картометрический метод	1.00	-
11	424223.03	1327026.05	Картометрический метод	1.00	-
12	424211.45	1327075.88	Картометрический метод	1.00	-
13	424293.03	1327177.89	Картометрический метод	1.00	-
14	424270.53	1327189.41	Картометрический метод	1.00	-
15	424139.61	1327174.37	Картометрический метод	1.00	-
16	424099.05	1327189.42	Картометрический метод	1.00	-
17	424064.29	1327232.31	Картометрический метод	1.00	-
18	424064.17	1327232.42	Картометрический метод	1.00	-
19	423991.66	1327314.27	Картометрический метод	1.00	-
20	423995.36	1327336.73	Картометрический метод	1.00	-
21	424050.98	1327353.42	Картометрический метод	1.00	-
22	424050.06	1327362.22	Картометрический метод	1.00	-

2. Сведения о характерных точках границ объекта					
Обозначение характерных точек границ	Координаты, м		Метод определения координат характерной точки	Средняя квадратическая погрешность положения характерной точки (Mt), м	Описание обозначения точки на местности (при наличии)
	X	Y			
1	2	3	4	5	6
23	423980.53	1327365.01	Картометрический метод	1.00	-
24	423934.18	1327390.96	Картометрический метод	1.00	-
25	423834.53	1327515.18	Картометрический метод	1.00	-
26	423870.77	1327523.96	Картометрический метод	1.00	-
27	423875.02	1327561.60	Картометрический метод	1.00	-
28	423875.28	1327606.17	Картометрический метод	1.00	-
29	423895.92	1327663.96	Картометрический метод	1.00	-
30	423900.56	1327692.14	Картометрический метод	1.00	-
31	423841.49	1327679.20	Картометрический метод	1.00	-
32	423820.33	1327638.37	Картометрический метод	1.00	-
33	423793.76	1327621.12	Картометрический метод	1.00	-
34	423769.52	1327611.06	Картометрический метод	1.00	-
35	423776.74	1327568.79	Картометрический метод	1.00	-
36	423749.14	1327556.43	Картометрический метод	1.00	-
37	423719.47	1327551.83	Картометрический метод	1.00	-
38	423689.55	1327514.45	Картометрический метод	1.00	-
39	423676.65	1327519.91	Картометрический метод	1.00	-
40	423659.88	1327522.78	Картометрический метод	1.00	-
41	423671.49	1327561.89	Картометрический метод	1.00	-
42	423690.06	1327605.02	Картометрический метод	1.00	-
43	423713.54	1327623.42	Картометрический метод	1.00	-
44	423725.21	1327634.58	Картометрический метод	1.00	-
45	423702.48	1327648.11	Картометрический метод	1.00	-
46	423692.48	1327645.75	Картометрический метод	1.00	-
47	423630.69	1327606.92	Картометрический метод	1.00	-

2. Сведения о характерных точках границ объекта					
Обозначение характерных точек границ	Координаты, м		Метод определения координат характерной точки	Средняя квадратическая погрешность положения характерной точки (M <sub>t</sub> ), м	Описание обозначения точки на местности (при наличии)
	X	Y			
1	2	3	4	5	6
48	423625.42	1327603.99	Картометрический метод	1.00	-
49	423639.17	1327637.43	Картометрический метод	1.00	-
50	423647.90	1327658.95	Картометрический метод	1.00	-
51	423649.27	1327662.33	Картометрический метод	1.00	-
52	423649.89	1327663.86	Картометрический метод	1.00	-
53	423661.16	1327683.03	Картометрический метод	1.00	-
54	423666.44	1327695.90	Картометрический метод	1.00	-
55	423673.78	1327710.38	Картометрический метод	1.00	-
56	423682.99	1327723.39	Картометрический метод	1.00	-
57	423693.05	1327735.94	Картометрический метод	1.00	-
58	423765.36	1327821.10	Картометрический метод	1.00	-
59	423824.73	1327894.88	Картометрический метод	1.00	-
60	423846.76	1327924.77	Картометрический метод	1.00	-
61	423847.16	1327925.34	Картометрический метод	1.00	-
62	423869.32	1327956.52	Картометрический метод	1.00	-
63	423869.99	1327961.51	Картометрический метод	1.00	-
64	423875.00	1327973.17	Картометрический метод	1.00	-
65	423876.52	1327981.56	Картометрический метод	1.00	-
66	423880.32	1327987.53	Картометрический метод	1.00	-
67	423886.04	1327996.53	Картометрический метод	1.00	-
68	423879.70	1328004.58	Картометрический метод	1.00	-
69	423801.10	1328104.32	Картометрический метод	1.00	-
70	423801.01	1328108.61	Картометрический метод	1.00	-
71	423806.30	1328120.48	Картометрический метод	1.00	-
72	423812.46	1328130.59	Картометрический метод	1.00	-

## 2. Сведения о характерных точках границ объекта

Обозначение характерных точек границ	Координаты, м		Метод определения координат характерной точки	Средняя квадратическая погрешность положения характерной точки (Mt), м	Описание обозначения точки на местности (при наличии)
	X	Y			
1	2	3	4	5	6
73	423815.34	1328134.56	Картометрический метод	1.00	-
74	423799.75	1328142.90	Картометрический метод	1.00	-
75	423810.86	1328157.77	Картометрический метод	1.00	-
76	423790.26	1328183.08	Картометрический метод	1.00	-
77	423778.37	1328197.16	Картометрический метод	1.00	-
78	423778.14	1328196.89	Картометрический метод	1.00	-
79	423763.36	1328176.90	Картометрический метод	1.00	-
80	423747.33	1328188.85	Картометрический метод	1.00	-
81	423762.45	1328209.30	Картометрический метод	1.00	-
82	423765.28	1328212.66	Картометрический метод	1.00	-
83	423760.35	1328218.51	Картометрический метод	1.00	-
84	423700.96	1328288.84	Картометрический метод	1.00	-
85	423700.92	1328288.89	Картометрический метод	1.00	-
86	423612.40	1328393.73	Картометрический метод	1.00	-
87	423582.84	1328428.74	Картометрический метод	1.00	-
88	423583.50	1328437.34	Картометрический метод	1.00	-
89	423584.89	1328455.46	Картометрический метод	1.00	-
90	423587.77	1328492.85	Картометрический метод	1.00	-
91	423589.77	1328519.16	Картометрический метод	1.00	-
92	423606.05	1328546.92	Картометрический метод	1.00	-
93	423606.85	1328553.22	Картометрический метод	1.00	-
94	423633.36	1328760.20	Картометрический метод	1.00	-
95	423521.79	1328784.46	Картометрический метод	1.00	-
96	423517.59	1328635.53	Картометрический метод	1.00	-
97	423519.84	1328622.48	Картометрический метод	1.00	-

## 2. Сведения о характерных точках границ объекта

Обозначение характерных точек границ	Координаты, м		Метод определения координат характерной точки	Средняя квадратическая погрешность положения характерной точки (M <sub>t</sub> ), м	Описание обозначения точки на местности (при наличии)
	X	Y			
1	2	3	4	5	6
98	423516.42	1328544.36	Картометрический метод	1.00	-
99	423509.91	1328500.69	Картометрический метод	1.00	-
100	423501.00	1328493.60	Картометрический метод	1.00	-
101	423463.54	1328462.72	Картометрический метод	1.00	-
102	423464.87	1328438.18	Картометрический метод	1.00	-
103	423465.15	1328432.87	Картометрический метод	1.00	-
104	423496.89	1328388.57	Картометрический метод	1.00	-
105	423507.60	1328375.88	Картометрический метод	1.00	-
106	423512.91	1328364.54	Картометрический метод	1.00	-
107	423521.73	1328354.28	Картометрический метод	1.00	-
108	423572.49	1328292.72	Картометрический метод	1.00	-
109	423692.78	1328147.57	Картометрический метод	1.00	-
110	423646.21	1328104.76	Картометрический метод	1.00	-
111	423655.49	1328094.51	Картометрический метод	1.00	-
112	423596.93	1328008.42	Картометрический метод	1.00	-
113	423620.67	1328014.75	Картометрический метод	1.00	-
114	423640.27	1327978.52	Картометрический метод	1.00	-
115	423660.39	1327955.52	Картометрический метод	1.00	-
116	423668.29	1327949.44	Картометрический метод	1.00	-
117	423757.24	1327859.99	Картометрический метод	1.00	-
118	423767.81	1327851.00	Картометрический метод	1.00	-
119	423759.05	1327840.02	Картометрический метод	1.00	-
120	423681.86	1327747.95	Картометрический метод	1.00	-
121	423666.35	1327729.65	Картометрический метод	1.00	-
122	423658.45	1327717.53	Картометрический метод	1.00	-

2. Сведения о характерных точках границ объекта					
Обозначение характерных точек границ	Координаты, м		Метод определения координат характерной точки	Средняя квадратическая погрешность положения характерной точки (Mt), м	Описание обозначения точки на местности (при наличии)
	X	Y			
1	2	3	4	5	6
123	423652.60	1327704.10	Картометрический метод	1.00	-
124	423643.72	1327682.68	Картометрический метод	1.00	-
125	423628.48	1327695.71	Картометрический метод	1.00	-
126	423515.58	1327788.94	Картометрический метод	1.00	-
127	423517.88	1327799.71	Картометрический метод	1.00	-
128	423514.04	1327805.47	Картометрический метод	1.00	-
129	423510.79	1327809.73	Картометрический метод	1.00	-
130	423507.13	1327813.54	Картометрический метод	1.00	-
131	423495.99	1327817.00	Картометрический метод	1.00	-
132	423441.36	1327819.50	Картометрический метод	1.00	-
133	423438.12	1327821.12	Картометрический метод	1.00	-
134	423436.23	1327825.08	Картометрический метод	1.00	-
135	423439.20	1327832.64	Картометрический метод	1.00	-
136	423480.60	1327896.81	Картометрический метод	1.00	-
137	423470.06	1327905.11	Картометрический метод	1.00	-
138	423421.02	1327943.70	Картометрический метод	1.00	-
139	423299.38	1328036.08	Картометрический метод	1.00	-
140	423249.60	1328076.45	Картометрический метод	1.00	-
141	423261.79	1328091.81	Картометрический метод	1.00	-
142	423263.97	1328094.54	Картометрический метод	1.00	-
143	423271.80	1328106.87	Картометрический метод	1.00	-
144	423283.14	1328124.87	Картометрический метод	1.00	-
145	423295.38	1328141.16	Картометрический метод	1.00	-
146	423310.41	1328157.72	Картометрический метод	1.00	-
147	423329.36	1328181.28	Картометрический метод	1.00	-

## 2. Сведения о характерных точках границ объекта

Обозначение характерных точек границ	Координаты, м		Метод определения координат характерной точки	Средняя квадратическая погрешность положения характерной точки (Mt), м	Описание обозначения точки на местности (при наличии)
	X	Y			
1	2	3	4	5	6
148	423334.98	1328188.86	Картометрический метод	1.00	-
149	423332.93	1328190.24	Картометрический метод	1.00	-
150	423309.69	1328205.87	Картометрический метод	1.00	-
151	423296.56	1328216.26	Картометрический метод	1.00	-
152	423241.30	1328261.52	Картометрический метод	1.00	-
153	423211.05	1328283.71	Картометрический метод	1.00	-
154	423226.13	1328311.80	Картометрический метод	1.00	-
155	423195.36	1328334.34	Картометрический метод	1.00	-
156	423138.71	1328309.84	Картометрический метод	1.00	-
157	423045.76	1328269.10	Картометрический метод	1.00	-
158	422954.33	1328299.35	Картометрический метод	1.00	-
159	422758.22	1328163.95	Картометрический метод	1.00	-
160	422677.16	1328102.23	Картометрический метод	1.00	-
161	422732.69	1328057.42	Картометрический метод	1.00	-
162	422794.15	1328007.83	Картометрический метод	1.00	-
163	422850.47	1327962.39	Картометрический метод	1.00	-
164	422853.41	1327960.02	Картометрический метод	1.00	-
165	422910.37	1327909.35	Картометрический метод	1.00	-
166	423015.51	1327815.82	Картометрический метод	1.00	-
167	423100.00	1327740.67	Картометрический метод	1.00	-
168	423072.77	1327729.31	Картометрический метод	1.00	-
169	422960.06	1327739.14	Картометрический метод	1.00	-
170	422942.34	1327745.19	Картометрический метод	1.00	-
171	422898.03	1327760.32	Картометрический метод	1.00	-
172	422817.86	1327727.81	Картометрический метод	1.00	-



2. Сведения о характерных точках границ объекта					
Обозначение характерных точек границ	Координаты, м		Метод определения координат характерной точки	Средняя квадратическая погрешность положения характерной точки (Mt), м	Описание обозначения точки на местности (при наличии)
	X	Y			
1	2	3	4	5	6
173	422760.27	1327733.81	Картометрический метод	1.00	-
174	422745.24	1327735.37	Картометрический метод	1.00	-
175	422669.59	1327772.44	Картометрический метод	1.00	-
176	422611.78	1327762.50	Картометрический метод	1.00	-
177	422572.77	1327755.79	Картометрический метод	1.00	-
178	422521.69	1327758.66	Картометрический метод	1.00	-
179	422452.50	1327761.85	Картометрический метод	1.00	-
180	422402.58	1327789.84	Картометрический метод	1.00	-
181	422399.55	1327820.09	Картометрический метод	1.00	-
182	422420.50	1327846.01	Картометрический метод	1.00	-
183	422458.75	1327893.35	Картометрический метод	1.00	-
184	422496.77	1327940.40	Картометрический метод	1.00	-
185	422518.17	1327970.39	Картометрический метод	1.00	-
186	422337.56	1327816.62	Картометрический метод	1.00	-
187	422247.48	1327859.19	Картометрический метод	1.00	-
188	422234.58	1327834.75	Картометрический метод	1.00	-
189	422184.79	1327846.54	Картометрический метод	1.00	-
190	422168.54	1327866.67	Картометрический метод	1.00	-
191	422154.87	1327863.22	Картометрический метод	1.00	-
192	422140.68	1327852.87	Картометрический метод	1.00	-
193	422120.30	1327862.64	Картометрический метод	1.00	-
194	422110.24	1327859.77	Картометрический метод	1.00	-
195	422107.40	1327891.68	Картометрический метод	1.00	-
196	422114.88	1327914.40	Картометрический метод	1.00	-
197	422119.48	1327922.14	Картометрический метод	1.00	-

2. Сведения о характерных точках границ объекта					
Обозначение характерных точек границ	Координаты, м		Метод определения координат характерной точки	Средняя квадратическая погрешность положения характерной точки (Mt), м	Описание обозначения точки на местности (при наличии)
	X	Y			
1	2	3	4	5	6
198	422284.58	1328134.59	Картометрический метод	1.00	-
199	422450.62	1328318.47	Картометрический метод	1.00	-
200	422419.95	1328340.76	Картометрический метод	1.00	-
201	422368.95	1328269.75	Картометрический метод	1.00	-
202	422320.28	1328222.94	Картометрический метод	1.00	-
203	422288.30	1328175.66	Картометрический метод	1.00	-
204	422264.73	1328165.80	Картометрический метод	1.00	-
205	422241.16	1328155.94	Картометрический метод	1.00	-
206	422249.36	1328111.69	Картометрический метод	1.00	-
207	422072.77	1327934.38	Картометрический метод	1.00	-
208	421909.45	1328062.26	Картометрический метод	1.00	-
209	421961.63	1328146.95	Картометрический метод	1.00	-
210	421934.30	1328159.52	Картометрический метод	1.00	-
211	421903.34	1328185.40	Картометрический метод	1.00	-
212	421898.17	1328194.74	Картометрический метод	1.00	-
213	421847.23	1328144.93	Картометрический метод	1.00	-
214	421822.10	1328097.70	Картометрический метод	1.00	-
215	421836.01	1328066.06	Картометрический метод	1.00	-
216	421806.58	1328027.56	Картометрический метод	1.00	-
217	421833.59	1328014.37	Картометрический метод	1.00	-
218	421834.89	1328005.67	Картометрический метод	1.00	-
219	421838.33	1328008.85	Картометрический метод	1.00	-
220	421864.65	1327981.25	Картометрический метод	1.00	-
221	421906.44	1327973.20	Картометрический метод	1.00	-
222	421934.30	1327993.33	Картометрический метод	1.00	-

2. Сведения о характерных точках границ объекта					
Обозначение характерных точек границ	Координаты, м		Метод определения координат характерной точки	Средняя квадратическая погрешность положения характерной точки (Mt), м	Описание обозначения точки на местности (при наличии)
	X	Y			
1	2	3	4	5	6
223	421961.13	1327993.33	Картометрический метод	1.00	-
224	421974.54	1327967.45	Картометрический метод	1.00	-
225	421953.91	1327951.92	Картометрический метод	1.00	-
226	421923.98	1327939.85	Картометрический метод	1.00	-
227	421878.58	1327915.12	Картометрический метод	1.00	-
228	421875.92	1327915.39	Картометрический метод	1.00	-
229	421898.03	1327886.44	Картометрический метод	1.00	-
230	421981.46	1327809.04	Картометрический метод	1.00	-
231	421953.76	1327745.74	Картометрический метод	1.00	-
232	421813.05	1327643.86	Картометрический метод	1.00	-
233	421778.74	1327602.43	Картометрический метод	1.00	-
234	421839.11	1327626.30	Картометрический метод	1.00	-
235	421886.84	1327637.80	Картометрический метод	1.00	-
236	421964.23	1327693.01	Картометрический метод	1.00	-
237	421997.25	1327688.98	Картометрический метод	1.00	-
238	422034.14	1327682.94	Картометрический метод	1.00	-
239	422045.75	1327675.47	Картометрический метод	1.00	-
240	422086.25	1327634.64	Картометрический метод	1.00	-
241	422164.67	1327582.02	Картометрический метод	1.00	-
242	422222.97	1327563.04	Картометрический метод	1.00	-
243	422260.12	1327565.05	Картометрический метод	1.00	-
244	422291.34	1327559.30	Картометрический метод	1.00	-
245	422353.42	1327549.12	Картометрический метод	1.00	-
246	422381.89	1327543.77	Картометрический метод	1.00	-
247	422465.99	1327532.85	Картометрический метод	1.00	-

2. Сведения о характерных точках границ объекта					
Обозначение характерных точек границ	Координаты, м		Метод определения координат характерной точки	Средняя квадратическая погрешность положения характерной точки (M <sub>t</sub> ), м	Описание обозначения точки на местности (при наличии)
	X	Y			
1	2	3	4	5	6
248	422600.90	1327554.41	Картометрический метод	1.00	-
249	422645.79	1327526.53	Картометрический метод	1.00	-
250	422673.39	1327511.00	Картометрический метод	1.00	-
251	422684.97	1327505.15	Картометрический метод	1.00	-
252	422688.14	1327495.88	Картометрический метод	1.00	-
253	422688.14	1327469.02	Картометрический метод	1.00	-
254	422680.82	1327458.28	Картометрический метод	1.00	-
255	422678.87	1327435.33	Картометрический метод	1.00	-
256	422671.54	1327419.70	Картометрический метод	1.00	-
257	422663.73	1327397.73	Картометрический метод	1.00	-
258	422658.36	1327367.45	Картометрический метод	1.00	-
259	422651.04	1327342.56	Картометрический метод	1.00	-
260	422652.71	1327308.66	Картометрический метод	1.00	-
261	422686.82	1327293.90	Картометрический метод	1.00	-
262	422703.69	1327286.60	Картометрический метод	1.00	-
263	422742.08	1327269.99	Картометрический метод	1.00	-
264	422745.27	1327276.64	Картометрический метод	1.00	-
265	422744.29	1327307.88	Картометрический метод	1.00	-
266	422749.18	1327324.00	Картометрический метод	1.00	-
267	422749.18	1327340.11	Картометрический метод	1.00	-
268	422743.04	1327379.02	Картометрический метод	1.00	-
269	422760.58	1327412.66	Картометрический метод	1.00	-
270	422769.14	1327387.97	Картометрический метод	1.00	-
271	422809.79	1327291.52	Картометрический метод	1.00	-
272	422801.78	1327278.35	Картометрический метод	1.00	-

2. Сведения о характерных точках границ объекта					
Обозначение характерных точек границ	Координаты, м		Метод определения координат характерной точки	Средняя квадратическая погрешность положения характерной точки (M <sub>t</sub> ), м	Описание обозначения точки на местности (при наличии)
	X	Y			
1	2	3	4	5	6
273	422776.95	1327237.57	Картометрический метод	1.00	-
274	422770.70	1327190.42	Картометрический метод	1.00	-
275	422783.79	1327146.05	Картометрический метод	1.00	-
276	422757.90	1327121.85	Картометрический метод	1.00	-
277	422763.77	1327096.46	Картометрический метод	1.00	-
278	422775.00	1327077.91	Картометрический метод	1.00	-
279	422738.46	1327014.12	Картометрический метод	1.00	-
280	422727.79	1326995.49	Картометрический метод	1.00	-
281	422735.06	1326964.22	Картометрический метод	1.00	-
282	422720.51	1326935.12	Картометрический метод	1.00	-
283	422716.88	1326905.30	Картометрический метод	1.00	-
284	422693.60	1326872.57	Картометрический метод	1.00	-
285	422683.42	1326886.39	Картометрический метод	1.00	-
286	422673.78	1326900.14	Картометрический метод	1.00	-
287	422677.89	1326910.79	Картометрический метод	1.00	-
288	422692.03	1326946.03	Картометрический метод	1.00	-
289	422703.74	1326981.08	Картометрический метод	1.00	-
290	422704.23	1327011.38	Картометрический метод	1.00	-
291	422713.42	1327049.72	Картометрический метод	1.00	-
292	422716.30	1327062.03	Картометрический метод	1.00	-
293	422611.18	1327063.51	Картометрический метод	1.00	-
294	422506.06	1327065.00	Картометрический метод	1.00	-
295	422507.24	1326894.42	Картометрический метод	1.00	-
296	422507.48	1326860.24	Картометрический метод	1.00	-
297	422507.60	1326843.04	Картометрический метод	1.00	-

2. Сведения о характерных точках границ объекта					
Обозначение характерных точек границ	Координаты, м		Метод определения координат характерной точки	Средняя квадратическая погрешность положения характерной точки (Mt), м	Описание обозначения точки на местности (при наличии)
	X	Y			
1	2	3	4	5	6
298	422509.37	1326588.24	Картометрический метод	1.00	-
299	422609.18	1326594.44	Картометрический метод	1.00	-
300	422872.36	1326610.79	Картометрический метод	1.00	-
301	423286.50	1326636.51	Картометрический метод	1.00	-
302	423300.71	1326638.96	Картометрический метод	1.00	-
303	423301.73	1326639.13	Картометрический метод	1.00	-
304	423319.63	1326644.13	Картометрический метод	1.00	-
305	423403.76	1326667.60	Картометрический метод	1.00	-
306	423563.06	1326740.84	Картометрический метод	1.00	-
307	423585.08	1326750.96	Картометрический метод	1.00	-
308	423588.59	1326754.95	Картометрический метод	1.00	-
309	423605.74	1326774.44	Картометрический метод	1.00	-
310	423614.31	1326784.18	Картометрический метод	1.00	-
311	423622.89	1326793.92	Картометрический метод	1.00	-
312	423623.75	1326854.93	Картометрический метод	1.00	-
313	423640.93	1326927.12	Картометрический метод	1.00	-
314	423677.48	1326959.46	Картометрический метод	1.00	-
315	423809.97	1327076.68	Картометрический метод	1.00	-
316	423850.52	1327034.96	Картометрический метод	1.00	-
317	423881.18	1326979.99	Картометрический метод	1.00	-
318	424007.02	1327054.84	Картометрический метод	1.00	-
319	424069.06	1327091.74	Картометрический метод	1.00	-
320	424169.18	1326966.13	Картометрический метод	1.00	-
321	424166.40	1326913.29	Картометрический метод	1.00	-
322	424178.45	1326852.57	Картометрический метод	1.00	-

2. Сведения о характерных точках границ объекта					
Обозначение характерных точек границ	Координаты, м		Метод определения координат характерной точки	Средняя квадратическая погрешность положения характерной точки (M <sub>t</sub> ), м	Описание обозначения точки на местности (при наличии)
	X	Y			
1	2	3	4	5	6
323	424153.58	1326835.23	Картометрический метод	1.00	-
324	424178.01	1326752.67	Картометрический метод	1.00	-
325	424161.69	1326722.60	Картометрический метод	1.00	-
326	424209.81	1326514.64	Картометрический метод	1.00	-
1	424251.92	1326555.89	Картометрический метод	1.00	-
327	422936.01	1327618.53	Картометрический метод	1.00	-
328	422898.60	1327614.51	Картометрический метод	1.00	-
329	422847.27	1327598.98	Картометрический метод	1.00	-
330	422772.97	1327555.28	Картометрический метод	1.00	-
331	422769.62	1327529.11	Картометрический метод	1.00	-
332	422800.32	1327517.04	Картометрический метод	1.00	-
333	422846.75	1327525.66	Картометрический метод	1.00	-
334	422897.57	1327553.84	Картометрический метод	1.00	-
335	422922.85	1327550.39	Картометрический метод	1.00	-
336	422973.67	1327519.91	Картометрический метод	1.00	-
337	423011.59	1327490.58	Картометрический метод	1.00	-
338	423037.13	1327497.48	Картометрический метод	1.00	-
339	423064.99	1327490.01	Картометрический метод	1.00	-
340	423065.25	1327461.54	Картометрический метод	1.00	-
341	423079.95	1327432.79	Картометрический метод	1.00	-
342	423107.31	1327433.65	Картометрический метод	1.00	-
343	423116.59	1327471.60	Картометрический метод	1.00	-
344	423141.61	1327472.46	Картометрический метод	1.00	-
345	423155.28	1327512.72	Картометрический метод	1.00	-
346	423259.51	1327480.23	Картометрический метод	1.00	-

2. Сведения о характерных точках границ объекта					
Обозначение характерных точек границ	Координаты, м		Метод определения координат характерной точки	Средняя квадратическая погрешность положения характерной точки (M <sub>t</sub> ), м	Описание обозначения точки на местности (при наличии)
	X	Y			
1	2	3	4	5	6
347	423278.60	1327470.45	Картометрический метод	1.00	-
348	423299.24	1327503.80	Картометрический метод	1.00	-
349	423264.67	1327533.71	Картометрический метод	1.00	-
350	423161.48	1327565.05	Картометрический метод	1.00	-
351	423110.66	1327596.39	Картометрический метод	1.00	-
352	423059.83	1327599.84	Картометрический метод	1.00	-
353	423014.69	1327587.48	Картометрический метод	1.00	-
354	422966.70	1327591.22	Картометрический метод	1.00	-
327	422936.01	1327618.53	Картометрический метод	1.00	-
355	423369.92	1327245.60	Картометрический метод	1.00	-
356	423337.16	1327218.29	Картометрический метод	1.00	-
357	423341.29	1327164.52	Картометрический метод	1.00	-
358	423354.44	1327115.35	Картометрический метод	1.00	-
359	423355.45	1327101.63	Картометрический метод	1.00	-
360	423361.41	1327085.16	Картометрический метод	1.00	-
361	423372.76	1327041.74	Картометрический метод	1.00	-
362	423374.29	1327034.02	Картометрический метод	1.00	-
363	423372.00	1327021.31	Картометрический метод	1.00	-
364	423368.34	1326980.70	Картометрический метод	1.00	-
365	423367.86	1326956.06	Картометрический метод	1.00	-
366	423371.47	1326917.53	Картометрический метод	1.00	-
367	423394.94	1326911.78	Картометрический метод	1.00	-
368	423411.96	1326923.28	Картометрический метод	1.00	-
369	423405.25	1326972.45	Картометрический метод	1.00	-
370	423405.25	1327008.97	Картометрический метод	1.00	-



2. Сведения о характерных точках границ объекта					
Обозначение характерных точек границ	Координаты, м		Метод определения координат характерной точки	Средняя квадратическая погрешность положения характерной точки (Mt), м	Описание обозначения точки на местности (при наличии)
	X	Y			
1	2	3	4	5	6
371	423426.92	1327046.35	Картометрический метод	1.00	-
372	423433.32	1327050.96	Картометрический метод	1.00	-
373	423427.50	1327059.56	Картометрический метод	1.00	-
374	423433.56	1327063.68	Картометрический метод	1.00	-
375	423439.28	1327055.24	Картометрический метод	1.00	-
376	423446.53	1327060.44	Картометрический метод	1.00	-
377	423467.74	1327075.25	Картометрический метод	1.00	-
378	423467.43	1327096.81	Картометрический метод	1.00	-
379	423460.03	1327098.97	Картометрический метод	1.00	-
380	423443.18	1327104.14	Картометрический метод	1.00	-
381	423399.32	1327120.67	Картометрический метод	1.00	-
382	423384.23	1327168.69	Картометрический метод	1.00	-
383	423377.14	1327224.90	Картометрический метод	1.00	-
355	423369.92	1327245.60	Картометрический метод	1.00	-
384	422095.28	1327850.57	Картометрический метод	1.00	-
385	422079.80	1327836.19	Картометрический метод	1.00	-
386	422065.87	1327803.41	Картометрический метод	1.00	-
387	422080.57	1327749.64	Картометрический метод	1.00	-
388	422108.69	1327695.87	Картометрический метод	1.00	-
389	422171.12	1327659.93	Картометрический метод	1.00	-
390	422252.38	1327644.12	Картометрический метод	1.00	-
391	422308.62	1327633.77	Картометрический метод	1.00	-
392	422326.17	1327632.04	Картометрический метод	1.00	-
393	422360.73	1327634.92	Картометрический метод	1.00	-
394	422381.63	1327656.19	Картометрический метод	1.00	-

2. Сведения о характерных точках границ объекта					
Обозначение характерных точек границ	Координаты, м		Метод определения координат характерной точки	Средняя квадратическая погрешность положения характерной точки (Mt), м	Описание обозначения точки на местности (при наличии)
	X	Y			
1	2	3	4	5	6
395	422332.36	1327678.62	Картометрический метод	1.00	-
396	422263.48	1327685.52	Картометрический метод	1.00	-
397	422176.02	1327699.32	Картометрический метод	1.00	-
398	422136.30	1327722.90	Картометрический метод	1.00	-
399	422112.30	1327765.74	Картометрический метод	1.00	-
400	422111.01	1327816.64	Картометрический метод	1.00	-
384	422095.28	1327850.57	Картометрический метод	1.00	-
401	422432.45	1327744.18	Картометрический метод	1.00	-
402	422427.19	1327717.81	Картометрический метод	1.00	-
403	422479.12	1327688.50	Картометрический метод	1.00	-
404	422573.78	1327677.51	Картометрический метод	1.00	-
405	422593.68	1327668.28	Картометрический метод	1.00	-
406	422608.64	1327642.40	Картометрический метод	1.00	-
407	422639.08	1327656.20	Картометрический метод	1.00	-
408	422675.46	1327641.54	Картометрический метод	1.00	-
409	422696.10	1327670.58	Картометрический метод	1.00	-
410	422655.34	1327741.31	Картометрический метод	1.00	-
411	422629.54	1327736.71	Картометрический метод	1.00	-
412	422590.87	1327706.09	Картометрический метод	1.00	-
413	422549.31	1327716.58	Картометрический метод	1.00	-
414	422511.90	1327739.58	Картометрический метод	1.00	-
401	422432.45	1327744.18	Картометрический метод	1.00	-
415	423238.09	1327894.27	Картометрический метод	1.00	-
416	423228.03	1327883.92	Картометрический метод	1.00	-
417	423274.73	1327805.71	Картометрический метод	1.00	-

## 2. Сведения о характерных точках границ объекта

Обозначение характерных точек границ	Координаты, м		Метод определения координат характерной точки	Средняя квадратическая погрешность положения характерной точки (Mt), м	Описание обозначения точки на местности (при наличии)
	X	Y			
1	2	3	4	5	6
418	423309.55	1327751.08	Картометрический метод	1.00	-
419	423323.23	1327762.87	Картометрический метод	1.00	-
420	423336.38	1327879.03	Картометрический метод	1.00	-
421	423329.33	1327878.42	Картометрический метод	1.00	-
422	423305.40	1327884.48	Картометрический метод	1.00	-
415	423238.09	1327894.27	Картометрический метод	1.00	-
423	423819.57	1328004.97	Картометрический метод	1.00	-
424	423805.38	1328002.38	Картометрический метод	1.00	-
425	423776.48	1328001.81	Картометрический метод	1.00	-
426	423756.10	1327989.73	Картометрический метод	1.00	-
427	423759.72	1327961.27	Картометрический метод	1.00	-
428	423737.79	1327923.03	Картометрический метод	1.00	-
429	423742.95	1327899.74	Картометрический метод	1.00	-
430	423803.06	1327910.09	Картометрический метод	1.00	-
431	423842.01	1327976.22	Картометрический метод	1.00	-
423	423819.57	1328004.97	Картометрический метод	1.00	-
432	423884.82	1327349.69	Картометрический метод	1.00	-
433	423864.70	1327325.25	Картометрический метод	1.00	-
434	423885.15	1327295.32	Картометрический метод	1.00	-
435	423891.57	1327286.46	Картометрический метод	1.00	-
436	423922.49	1327235.83	Картометрический метод	1.00	-
437	423941.22	1327202.90	Картометрический метод	1.00	-
438	423959.33	1327179.99	Картометрический метод	1.00	-
439	423990.47	1327168.40	Картометрический метод	1.00	-
440	424010.71	1327178.61	Картометрический метод	1.00	-

## 2. Сведения о характерных точках границ объекта

Обозначение характерных точек границ	Координаты, м		Метод определения координат характерной точки	Средняя квадратическая погрешность положения характерной точки (Mt), м	Описание обозначения точки на местности (при наличии)
	X	Y			
1	2	3	4	5	6
441	424002.98	1327210.24	Картометрический метод	1.00	-
442	423971.50	1327224.61	Картометрический метод	1.00	-
443	423946.22	1327248.48	Картометрический метод	1.00	-
444	423902.88	1327326.11	Картометрический метод	1.00	-
432	423884.82	1327349.69	Картометрический метод	1.00	-
445	423208.68	1327865.52	Картометрический метод	1.00	-
446	423184.69	1327836.48	Картометрический метод	1.00	-
447	423149.61	1327768.62	Картометрический метод	1.00	-
448	423122.26	1327739.00	Картометрический метод	1.00	-
449	423150.64	1327724.05	Картометрический метод	1.00	-
450	423184.69	1327752.81	Картометрический метод	1.00	-
451	423199.14	1327805.71	Картометрический метод	1.00	-
452	423217.46	1327815.20	Картометрический метод	1.00	-
453	423228.81	1327843.38	Картометрический метод	1.00	-
445	423208.68	1327865.52	Картометрический метод	1.00	-
454	423714.83	1328033.15	Картометрический метод	1.00	-
455	423685.68	1328019.64	Картометрический метод	1.00	-
456	423689.81	1327989.16	Картометрический метод	1.00	-
457	423710.96	1327977.37	Картометрический метод	1.00	-
458	423738.30	1328003.53	Картометрический метод	1.00	-
459	423740.11	1328015.32	Картометрический метод	1.00	-
454	423714.83	1328033.15	Картометрический метод	1.00	-

## 3. Сведения о характерных точках части (частей) границы объекта

Обозначение характерных точек части границы	Координаты, м		Метод определения координат характерной точки	Средняя квадратическая погрешность положения характерной точки (Mt), м	Описание обозначения точки на местности (при наличии)
	X	Y			
1	2	3	4	5	6
-	-	-	-	-	-

### Раздел 3

#### Сведения о местоположении измененных (уточненных) границ объекта

1. Система координат -

2. Сведения о характерных точках границ объекта

Обозначение характерных точек границ	Существующие координаты, м		Измененные (уточненные) координаты, м		Метод определения координат характерной точки	Средняя квадратическая погрешность положения характерной точки (Mt), м	Описание обозначения точки на местности (при наличии)
	X	Y	X	Y			
1	2	3	4	5	6	7	8
-	-	-	-	-	-	-	

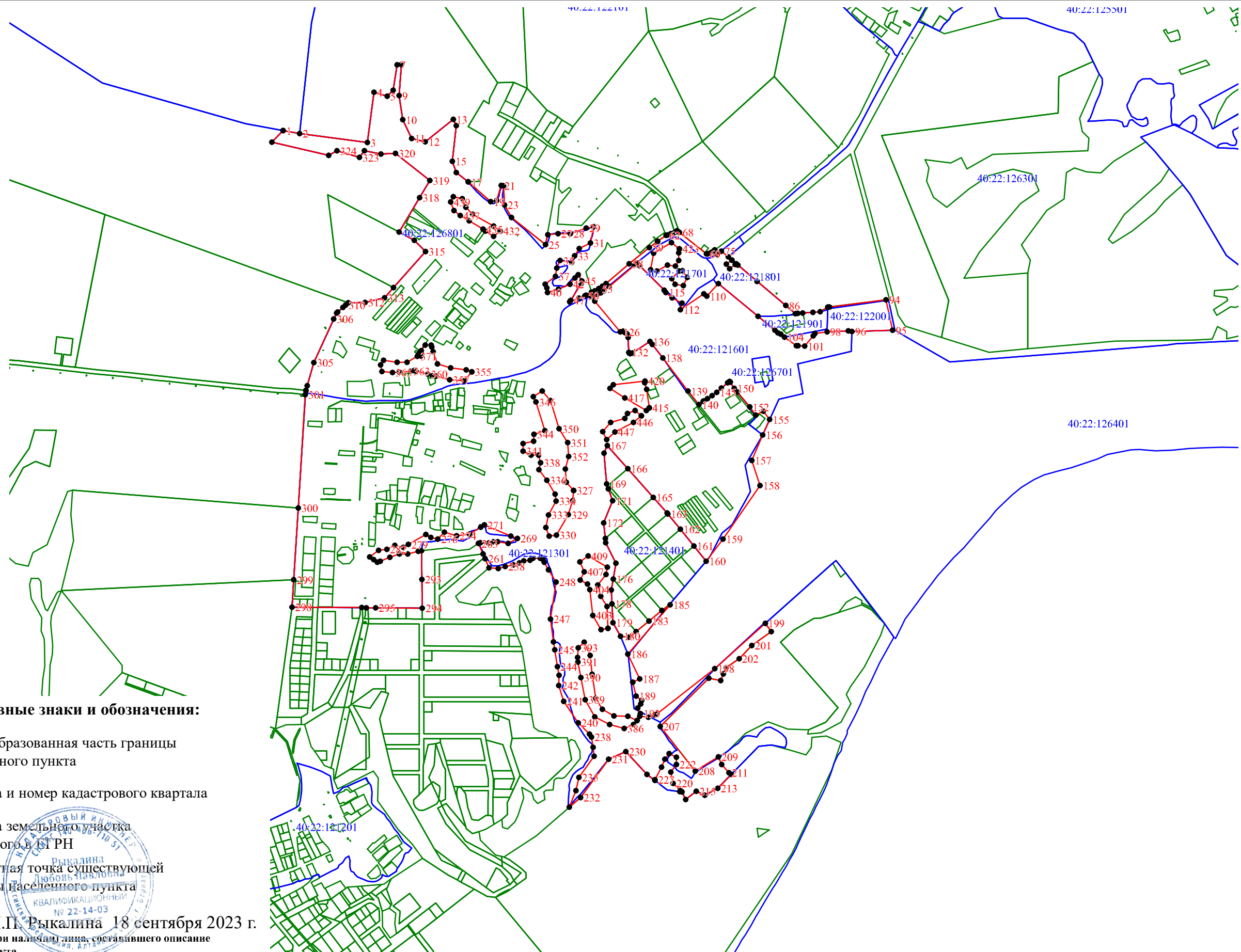
3. Сведения о характерных точках части (частей) границы объекта

Обозначение характерных точек части границы	Существующие координаты, м		Измененные (уточненные) координаты, м		Метод определения координат характерной точки	Средняя квадратическая погрешность положения характерной точки (Mt), м	Описание обозначения точки на местности (при наличии)
	X	Y	X	Y			
1	2	3	4	5	6	7	8
-	-	-	-	-	-	-	


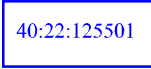
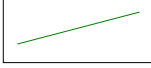

**ОПИСАНИЕ МЕСТОПОЛОЖЕНИЯ ГРАНИЦ  
село Кольцово Ферзиковского района Калужской области**

(наименование объекта)


**План границ объекта**



**Используемые условные знаки и обозначения:**

-  - вновь образованная часть границы населенного пункта
-  - граница и номер кадастрового квартала
-  - граница земельного участка внесенного в ЕГРН
-  - поворотная точка существующей границы населенного пункта

Подпись  Л.П. Рыкалина 18 сентября 2023 г.  
Место для отиска печати (при наличии) лица, составившего описание местоположения границ объекта



## ГРАФИЧЕСКОЕ ОПИСАНИЕ

**местоположения границ населенных пунктов, территориальных зон, особо охраняемых природных территорий, зон с особыми условиями использования территории**

**деревня Новая Деревня Ферзиковский район Калужской области**

(наименование объекта, местоположение границ которого описано (далее - объект))

### Раздел 1

#### Сведения об объекте

№ п/п	Характеристики объекта	Описание характеристик
1	2	3
1.	Местоположение объекта	Калужская область, район Ферзиковский, деревня Новая Деревня
2.	Площадь объекта +/- величина погрешности определения площади (Р +/- Дельта Р)	242533 +/- 1724 м <sup>2</sup>
3.	Иные характеристики объекта	-



## Раздел 2

### Сведения о местоположении границ объекта

1. Система координат -

2. Сведения о характерных точках границ объекта

Обозначение характерных точек границ	Координаты, м		Метод определения координат характерной точки	Средняя квадратическая погрешность положения характерной точки (Mt), м	Описание обозначения точки на местности (при наличии)
	X	Y			
1	2	3	4	5	6
-	-	-	-	-	-

3. Сведения о характерных точках части (частей) границы объекта

Обозначение характерных точек части границы	Координаты, м		Метод определения координат характерной точки	Средняя квадратическая погрешность положения характерной точки (Mt), м	Описание обозначения точки на местности (при наличии)
	X	Y			
1	2	3	4	5	6
-	-	-	-	-	-

### Раздел 3

#### Сведения о местоположении измененных (уточненных) границ объекта

1. Система координат МСК-40, зона 1

2. Сведения о характерных точках границ объекта

Обозначение характерных точек границ	Существующие координаты, м		Измененные (уточненные) координаты, м		Метод определения координат характерной точки	Средняя квадратическая погрешность положения характерной точки (Mt), м	Описание обозначения точки на местности (при наличии)
	X	Y	X	Y			
1	2	3	4	5	6	7	8
1	426146.12	1325118.35	426146.12	1325118.35	Картометрический метод	1.00	-
2	426128.73	1325116.04	426128.73	1325116.04	Картометрический метод	1.00	-
3	426126.51	1325097.90	426126.51	1325097.90	Картометрический метод	1.00	-
4	426127.86	1325073.15	426127.86	1325073.15	Картометрический метод	1.00	-
5	426121.65	1325060.64	426121.65	1325060.64	Картометрический метод	1.00	-
6	426108.60	1325055.42	426108.60	1325055.42	Картометрический метод	1.00	-
7	426096.18	1325053.44	426096.18	1325053.44	Картометрический метод	1.00	-
8	426083.40	1325057.85	426083.40	1325057.85	Картометрический метод	1.00	-
9	426080.70	1325071.53	426080.70	1325071.53	Картометрический метод	1.00	-
10	426071.88	1325074.23	426071.88	1325074.23	Картометрический метод	1.00	-
11	426046.41	1325080.71	426046.41	1325080.71	Картометрический метод	1.00	-
12	426041.13	1325097.04	426041.13	1325097.04	Картометрический метод	1.00	-
13	426012.40	1325098.45	426012.40	1325098.45	Картометрический метод	1.00	-
14	426010.13	1325098.56	426010.13	1325098.56	Картометрический метод	1.00	-
15	426000.35	1325082.66	426000.35	1325082.66	Картометрический метод	1.00	-
16	425911.81	1325053.47	425911.81	1325053.47	Картометрический метод	1.00	-
17	425873.35	1325079.43	425873.35	1325079.43	Картометрический метод	1.00	-
18	425874.25	1325092.13	425874.25	1325092.13	Картометрический метод	1.00	-
19	425877.04	1325131.81	425877.04	1325131.81	Картометрический метод	1.00	-
20	425854.34	1325258.79	425854.34	1325258.79	Картометрический метод	1.00	-
21	425889.54	1325344.05	425889.54	1325344.05	Картометрический метод	1.00	-
22	425878.74	1325353.95	425878.74	1325353.95	Картометрический метод	1.00	-

2. Сведения о характерных точках границ объекта							
Обозначение характерных точек границ	Существующие координаты, м		Измененные (уточненные) координаты, м		Метод определения координат характерной точки	Средняя квадратическая погрешность положения характерной точки (Mt), м	Описание обозначения точки на местности (при наличии)
	X	Y	X	Y			
1	2	3	4	5	6	7	8
23	425887.20	1325408.13	425887.20	1325408.13	Картометрический метод	1.00	-
24	425897.46	1325446.56	425897.46	1325446.56	Картометрический метод	1.00	-
25	425917.17	1325493.90	425917.17	1325493.90	Картометрический метод	1.00	-
26	425929.59	1325565.63	425929.59	1325565.63	Картометрический метод	1.00	-
27	425931.84	1325576.07	425931.84	1325576.07	Картометрический метод	1.00	-
28	425938.14	1325628.45	425938.14	1325628.45	Картометрический метод	1.00	-
29	426009.06	1325633.31	426009.06	1325633.31	Картометрический метод	1.00	-
30	426032.64	1325669.31	426032.64	1325669.31	Картометрический метод	1.00	-
31	426050.55	1325650.86	426050.55	1325650.86	Картометрический метод	1.00	-
32	426073.59	1325640.69	426073.59	1325640.69	Картометрический метод	1.00	-
33	426110.78	1325638.72	426110.78	1325638.72	Картометрический метод	1.00	-
34	426118.44	1325638.32	426118.44	1325638.32	Картометрический метод	1.00	-
35	426129.05	1325656.53	426129.05	1325656.53	Картометрический метод	1.00	-
36	426223.15	1325818.12	426223.15	1325818.12	Картометрический метод	1.00	-
37	426319.19	1325964.71	426319.19	1325964.71	Картометрический метод	1.00	-
38	426351.59	1325980.52	426351.59	1325980.52	Картометрический метод	1.00	-
39	426351.86	1325984.18	426351.86	1325984.18	Картометрический метод	1.00	-
40	426351.60	1325999.28	426351.60	1325999.28	Картометрический метод	1.00	-
41	426360.82	1326009.01	426360.82	1326009.01	Картометрический метод	1.00	-
42	426370.28	1326023.59	426370.28	1326023.59	Картометрический метод	1.00	-
43	426367.58	1326025.06	426367.58	1326025.06	Картометрический метод	1.00	-
44	426359.02	1326029.48	426359.02	1326029.48	Картометрический метод	1.00	-
45	426352.63	1326031.14	426352.63	1326031.14	Картометрический метод	1.00	-
46	426346.23	1326032.81	426346.23	1326032.81	Картометрический метод	1.00	-
47	426332.92	1326031.27	426332.92	1326031.27	Картометрический метод	1.00	-

2. Сведения о характерных точках границ объекта							
Обозначение характерных точек границ	Существующие координаты, м		Измененные (уточненные) координаты, м		Метод определения координат характерной точки	Средняя квадратическая погрешность положения характерной точки (Mt), м	Описание обозначения точки на местности (при наличии)
	X	Y	X	Y			
1	2	3	4	5	6	7	8
48	426321.63	1326023.37	426321.63	1326023.37	Картометрический метод	1.00	-
49	426299.45	1326004.48	426299.45	1326004.48	Картометрический метод	1.00	-
50	426289.41	1325996.01	426289.41	1325996.01	Картометрический метод	1.00	-
51	426274.32	1325988.28	426274.32	1325988.28	Картометрический метод	1.00	-
52	426247.47	1326008.79	426247.47	1326008.79	Картометрический метод	1.00	-
53	426223.35	1325978.76	426223.35	1325978.76	Картометрический метод	1.00	-
54	426195.27	1325943.81	426195.27	1325943.81	Картометрический метод	1.00	-
55	426159.80	1325899.76	426159.80	1325899.76	Картометрический метод	1.00	-
56	426139.83	1325874.78	426139.83	1325874.78	Картометрический метод	1.00	-
57	426138.03	1325872.53	426138.03	1325872.53	Картометрический метод	1.00	-
58	426125.07	1325867.58	426125.07	1325867.58	Картометрический метод	1.00	-
59	426065.79	1325957.29	426065.79	1325957.29	Картометрический метод	1.00	-
60	426110.93	1325990.02	426110.93	1325990.02	Картометрический метод	1.00	-
61	426163.14	1326010.63	426163.14	1326010.63	Картометрический метод	1.00	-
62	426200.66	1326035.48	426200.66	1326035.48	Картометрический метод	1.00	-
63	426206.92	1326064.17	426206.92	1326064.17	Картометрический метод	1.00	-
64	426142.27	1326067.63	426142.27	1326067.63	Картометрический метод	1.00	-
65	425957.13	1326079.25	425957.13	1326079.25	Картометрический метод	1.00	-
66	425947.32	1326066.06	425947.32	1326066.06	Картометрический метод	1.00	-
67	425894.98	1325934.83	425894.98	1325934.83	Картометрический метод	1.00	-
68	425776.41	1325700.13	425776.41	1325700.13	Картометрический метод	1.00	-
69	425699.34	1325547.58	425699.34	1325547.58	Картометрический метод	1.00	-
70	425763.75	1325461.43	425763.75	1325461.43	Картометрический метод	1.00	-
71	425736.37	1325422.78	425736.37	1325422.78	Картометрический метод	1.00	-
72	425761.33	1325389.77	425761.33	1325389.77	Картометрический метод	1.00	-

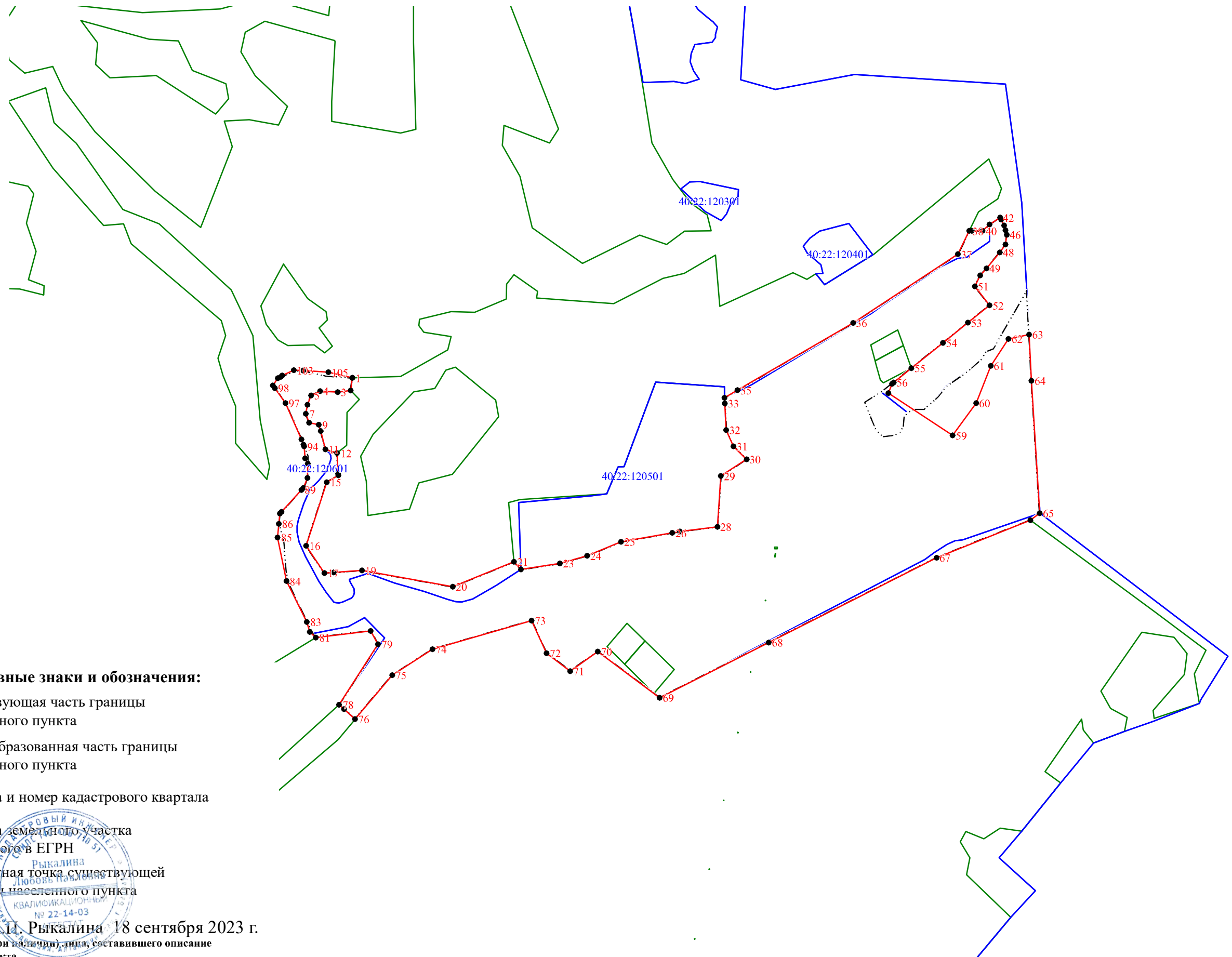
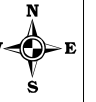
2. Сведения о характерных точках границ объекта							
Обозначение характерных точек границ	Существующие координаты, м		Измененные (уточненные) координаты, м		Метод определения координат характерной точки	Средняя квадратическая погрешность положения характерной точки (Mt), м	Описание обозначения точки на местности (при наличии)
	X	Y	X	Y			
1	2	3	4	5	6	7	8
73	425807.23	1325368.84	425807.23	1325368.84	Картометрический метод	1.00	-
74	425766.97	1325230.36	425766.97	1325230.36	Картометрический метод	1.00	-
75	425730.74	1325174.00	425730.74	1325174.00	Картометрический метод	1.00	-
76	425669.40	1325121.84	425669.40	1325121.84	Картометрический метод	1.00	-
77	425683.62	1325106.63	425683.62	1325106.63	Картометрический метод	1.00	-
78	425689.57	1325099.83	425689.57	1325099.83	Картометрический метод	1.00	-
79	425774.16	1325154.29	425774.16	1325154.29	Картометрический метод	1.00	-
80	425792.70	1325143.86	425792.70	1325143.86	Картометрический метод	1.00	-
81	425783.43	1325067.38	425783.43	1325067.38	Картометрический метод	1.00	-
82	425791.44	1325058.69	425791.44	1325058.69	Картометрический метод	1.00	-
83	425805.39	1325054.79	425805.39	1325054.79	Картометрический метод	1.00	-
84	425862.14	1325026.26	425862.14	1325026.26	Картометрический метод	1.00	-
85	425923.32	1325013.84	425923.32	1325013.84	Картометрический метод	1.00	-
86	425942.28	1325015.64	425942.28	1325015.64	Картометрический метод	1.00	-
87	425956.59	1325017.17	425956.59	1325017.17	Картометрический метод	1.00	-
88	425958.93	1325019.31	425958.93	1325019.31	Картометрический метод	1.00	-
89	425989.68	1325047.29	425989.68	1325047.29	Картометрический метод	1.00	-
90	425992.68	1325050.11	425992.68	1325050.11	Картометрический метод	1.00	-
91	426006.54	1325055.51	426006.54	1325055.51	Картометрический метод	1.00	-
92	426026.39	1325055.85	426026.39	1325055.85	Картометрический метод	1.00	-
93	426033.71	1325052.33	426033.71	1325052.33	Картометрический метод	1.00	-
94	426050.38	1325050.98	426050.38	1325050.98	Картометрический метод	1.00	-
95	426053.04	1325049.99	426053.04	1325049.99	Картометрический метод	1.00	-
96	426060.27	1325047.32	426060.27	1325047.32	Картометрический метод	1.00	-
97	426111.21	1325024.82	426111.21	1325024.82	Картометрический метод	1.00	-




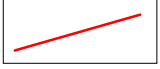



**ОПИСАНИЕ МЕСТОПОЛОЖЕНИЯ ГРАНИЦ  
деревня Новая Деревня Ферзиковского района Калужской области**


(наименование объекта)


**План границ объекта**



**Используемые условные знаки и обозначения:**

-  - существующая часть границы населенного пункта
-  - вновь образованная часть границы населенного пункта
-  - граница и номер кадастрового квартала
-  - граница земельного участка внесенного в ЕГРН
-  - поворотная точка существующей границы населенного пункта

Подпись  Л.И. Рыкалина 18 сентября 2023 г.  
Место для отиска печати (при наличии) лица, составившего описание местоположения границ объекта



## ГРАФИЧЕСКОЕ ОПИСАНИЕ

местоположения границ населенных пунктов, территориальных зон, особо охраняемых природных территорий, зон с особыми условиями использования территории

деревня Поливаново Ферзиковский район Калужской области

(наименование объекта, местоположение границ которого описано (далее - объект))

### Раздел 1

#### Сведения об объекте

№ п/п	Характеристики объекта	Описание характеристик
1	2	3
1.	Местоположение объекта	Калужская область, район Ферзиковский, деревня Поливаново
2.	Площадь объекта +/- величина погрешности определения площади (Р +/- Дельта Р)	794611 +/- 3120 м <sup>2</sup>
3.	Иные характеристики объекта	-



## Раздел 2

### Сведения о местоположении границ объекта

1. Система координат -

2. Сведения о характерных точках границ объекта

Обозначение характерных точек границ	Координаты, м		Метод определения координат характерной точки	Средняя квадратическая погрешность положения характерной точки (Mt), м	Описание обозначения точки на местности (при наличии)
	X	Y			
1	2	3	4	5	6
-	-	-	-	-	-

3. Сведения о характерных точках части (частей) границы объекта

Обозначение характерных точек части границы	Координаты, м		Метод определения координат характерной точки	Средняя квадратическая погрешность положения характерной точки (Mt), м	Описание обозначения точки на местности (при наличии)
	X	Y			
1	2	3	4	5	6
-	-	-	-	-	-

### Раздел 3

#### Сведения о местоположении измененных (уточненных) границ объекта

1. Система координат МСК-40, зона 1

2. Сведения о характерных точках границ объекта

Обозначение характерных точек границ	Существующие координаты, м		Измененные (уточненные) координаты, м		Метод определения координат характерной точки	Средняя квадратическая погрешность положения характерной точки (Mt), м	Описание обозначения точки на местности (при наличии)
	X	Y	X	Y			
1	2	3	4	5	6	7	8
1	425030.67	1329236.94	425030.67	1329236.94	Картометрический метод	1.00	-
2	425059.19	1329175.84	425059.19	1329175.84	Картометрический метод	1.00	-
3	425071.24	1329150.02	425071.24	1329150.02	Картометрический метод	1.00	-
4	425125.41	1329186.92	425125.41	1329186.92	Картометрический метод	1.00	-
5	425115.56	1329201.39	425115.56	1329201.39	Картометрический метод	1.00	-
6	425099.29	1329224.22	425099.29	1329224.22	Картометрический метод	1.00	-
7	425088.31	1329241.96	425088.31	1329241.96	Картометрический метод	1.00	-
8	425071.19	1329264.87	425071.19	1329264.87	Картометрический метод	1.00	-
9	425097.19	1329284.28	425097.19	1329284.28	Картометрический метод	1.00	-
10	425114.31	1329261.37	425114.31	1329261.37	Картометрический метод	1.00	-
11	425126.33	1329247.08	425126.33	1329247.08	Картометрический метод	1.00	-
12	425144.27	1329223.54	425144.27	1329223.54	Картометрический метод	1.00	-
13	425146.77	1329225.24	425146.77	1329225.24	Картометрический метод	1.00	-
14	425154.22	1329213.81	425154.22	1329213.81	Картометрический метод	1.00	-
15	425157.65	1329208.87	425157.65	1329208.87	Картометрический метод	1.00	-
16	425180.16	1329224.22	425180.16	1329224.22	Картометрический метод	1.00	-
17	425196.37	1329202.18	425196.37	1329202.18	Картометрический метод	1.00	-
18	425203.59	1329186.74	425203.59	1329186.74	Картометрический метод	1.00	-
19	425212.29	1329171.67	425212.29	1329171.67	Картометрический метод	1.00	-
20	425222.52	1329176.79	425222.52	1329176.79	Картометрический метод	1.00	-
21	425241.92	1329186.24	425241.92	1329186.24	Картометрический метод	1.00	-
22	425266.92	1329203.32	425266.92	1329203.32	Картометрический метод	1.00	-

2. Сведения о характерных точках границ объекта							
Обозначение характерных точек границ	Существующие координаты, м		Измененные (уточненные) координаты, м		Метод определения координат характерной точки	Средняя квадратическая погрешность положения характерной точки (Mt), м	Описание обозначения точки на местности (при наличии)
	X	Y	X	Y			
1	2	3	4	5	6	7	8
23	425353.62	1329070.50	425353.62	1329070.50	Картометрический метод	1.00	-
24	425398.82	1328983.80	425398.82	1328983.80	Картометрический метод	1.00	-
25	425444.48	1329003.63	425444.48	1329003.63	Картометрический метод	1.00	-
26	425477.68	1329041.91	425477.68	1329041.91	Картометрический метод	1.00	-
27	425443.09	1329110.62	425443.09	1329110.62	Картометрический метод	1.00	-
28	425464.92	1329120.75	425464.92	1329120.75	Картометрический метод	1.00	-
29	425465.21	1329119.91	425465.21	1329119.91	Картометрический метод	1.00	-
30	425508.09	1329070.08	425508.09	1329070.08	Картометрический метод	1.00	-
31	425549.79	1329061.95	425549.79	1329061.95	Картометрический метод	1.00	-
32	425575.29	1329074.72	425575.29	1329074.72	Картометрический метод	1.00	-
33	425585.72	1329058.49	425585.72	1329058.49	Картометрический метод	1.00	-
34	425556.76	1329044.59	425556.76	1329044.59	Картометрический метод	1.00	-
35	425548.63	1329002.87	425548.63	1329002.87	Картометрический метод	1.00	-
36	425452.46	1328958.84	425452.46	1328958.84	Картометрический метод	1.00	-
37	425501.10	1328832.54	425501.10	1328832.54	Картометрический метод	1.00	-
38	425490.70	1328796.62	425490.70	1328796.62	Картометрический метод	1.00	-
39	425525.47	1328670.31	425525.47	1328670.31	Картометрический метод	1.00	-
40	425618.16	1328445.51	425618.16	1328445.51	Картометрический метод	1.00	-
41	425630.82	1328404.12	425630.82	1328404.12	Картометрический метод	1.00	-
42	425641.54	1328351.41	425641.54	1328351.41	Картометрический метод	1.00	-
43	425656.14	1328312.64	425656.14	1328312.64	Картометрический метод	1.00	-
44	425680.34	1328261.54	425680.34	1328261.54	Картометрический метод	1.00	-
45	425692.48	1328244.54	425692.48	1328244.54	Картометрический метод	1.00	-
46	425730.09	1328225.95	425730.09	1328225.95	Картометрический метод	1.00	-
47	425790.14	1328205.48	425790.14	1328205.48	Картометрический метод	1.00	-

2. Сведения о характерных точках границ объекта							
Обозначение характерных точек границ	Существующие координаты, м		Измененные (уточненные) координаты, м		Метод определения координат характерной точки	Средняя квадратическая погрешность положения характерной точки (Mt), м	Описание обозначения точки на местности (при наличии)
	X	Y	X	Y			
1	2	3	4	5	6	7	8
48	425826.78	1328202.57	425826.78	1328202.57	Картометрический метод	1.00	-
49	425837.90	1328181.15	425837.90	1328181.15	Картометрический метод	1.00	-
50	425831.50	1328175.60	425831.50	1328175.60	Картометрический метод	1.00	-
51	425813.70	1328175.24	425813.70	1328175.24	Картометрический метод	1.00	-
52	425789.36	1328181.78	425789.36	1328181.78	Картометрический метод	1.00	-
53	425766.83	1328193.41	425766.83	1328193.41	Картометрический метод	1.00	-
54	425741.04	1328195.59	425741.04	1328195.59	Картометрический метод	1.00	-
55	425715.97	1328210.12	425715.97	1328210.12	Картометрический метод	1.00	-
56	425698.17	1328215.57	425698.17	1328215.57	Картометрический метод	1.00	-
57	425689.45	1328212.30	425689.45	1328212.30	Картометрический метод	1.00	-
58	425685.09	1328193.41	425685.09	1328193.41	Картометрический метод	1.00	-
59	425699.26	1328171.97	425699.26	1328171.97	Картометрический метод	1.00	-
60	425708.34	1328159.62	425708.34	1328159.62	Картометрический метод	1.00	-
61	425719.60	1328129.46	425719.60	1328129.46	Картометрический метод	1.00	-
62	425732.68	1328122.92	425732.68	1328122.92	Картометрический метод	1.00	-
63	425778.46	1328118.93	425778.46	1328118.93	Картометрический метод	1.00	-
64	425788.99	1328110.57	425788.99	1328110.57	Картометрический метод	1.00	-
65	425783.18	1328079.33	425783.18	1328079.33	Картометрический метод	1.00	-
66	425761.74	1328080.05	425761.74	1328080.05	Картометрический метод	1.00	-
67	425740.31	1328082.60	425740.31	1328082.60	Картометрический метод	1.00	-
68	425731.23	1328084.05	425731.23	1328084.05	Картометрический метод	1.00	-
69	425714.51	1328068.07	425714.51	1328068.07	Картометрический метод	1.00	-
70	425713.79	1328036.82	425713.79	1328036.82	Картометрический метод	1.00	-
71	425718.15	1328023.38	425718.15	1328023.38	Картометрический метод	1.00	-
72	425726.14	1327988.86	425726.14	1327988.86	Картометрический метод	1.00	-

2. Сведения о характерных точках границ объекта							
Обозначение характерных точек границ	Существующие координаты, м		Измененные (уточненные) координаты, м		Метод определения координат характерной точки	Средняя квадратическая погрешность положения характерной точки (Mt), м	Описание обозначения точки на местности (при наличии)
	X	Y	X	Y			
1	2	3	4	5	6	7	8
73	425742.49	1327980.87	425742.49	1327980.87	Картометрический метод	1.00	-
74	425788.27	1327968.52	425788.27	1327968.52	Картометрический метод	1.00	-
75	425839.85	1327935.82	425839.85	1327935.82	Картометрический метод	1.00	-
76	425836.22	1327926.38	425836.22	1327926.38	Картометрический метод	1.00	-
77	425825.32	1327925.65	425825.32	1327925.65	Картометрический метод	1.00	-
78	425770.83	1327951.81	425770.83	1327951.81	Картометрический метод	1.00	-
79	425751.57	1327954.35	425751.57	1327954.35	Картометрический метод	1.00	-
80	425739.95	1327949.99	425739.95	1327949.99	Картометрический метод	1.00	-
81	425737.74	1327870.45	425737.74	1327870.45	Картометрический метод	1.00	-
82	425741.76	1327850.81	425741.76	1327850.81	Картометрический метод	1.00	-
83	425736.61	1327831.31	425736.61	1327831.31	Картометрический метод	1.00	-
84	425735.22	1327783.23	425735.22	1327783.23	Картометрический метод	1.00	-
85	425745.39	1327773.06	425745.39	1327773.06	Картометрический метод	1.00	-
86	426209.10	1327766.88	426209.10	1327766.88	Картометрический метод	1.00	-
87	426207.83	1327746.58	426207.83	1327746.58	Картометрический метод	1.00	-
88	425726.50	1327754.17	425726.50	1327754.17	Картометрический метод	1.00	-
89	425716.14	1327722.15	425716.14	1327722.15	Картометрический метод	1.00	-
90	425757.06	1327625.19	425757.06	1327625.19	Картометрический метод	1.00	-
91	425794.49	1327573.41	425794.49	1327573.41	Картометрический метод	1.00	-
92	425847.86	1327529.74	425847.86	1327529.74	Картометрический метод	1.00	-
93	425885.46	1327518.95	425885.46	1327518.95	Картометрический метод	1.00	-
94	425983.71	1327516.40	425983.71	1327516.40	Картометрический метод	1.00	-
95	426012.82	1327499.42	426012.82	1327499.42	Картометрический метод	1.00	-
96	426128.83	1327483.71	426128.83	1327483.71	Картометрический метод	1.00	-
97	426146.13	1327478.40	426146.13	1327478.40	Картометрический метод	1.00	-

2. Сведения о характерных точках границ объекта							
Обозначение характерных точек границ	Существующие координаты, м		Измененные (уточненные) координаты, м		Метод определения координат характерной точки	Средняя квадратическая погрешность положения характерной точки (Mt), м	Описание обозначения точки на местности (при наличии)
	X	Y	X	Y			
1	2	3	4	5	6	7	8
98	426136.86	1327474.98	426136.86	1327474.98	Картометрический метод	1.00	-
99	426006.75	1327487.38	426006.75	1327487.38	Картометрический метод	1.00	-
100	425977.64	1327484.86	425977.64	1327484.86	Картометрический метод	1.00	-
101	425938.38	1327496.99	425938.38	1327496.99	Картометрический метод	1.00	-
102	425875.76	1327500.63	425875.76	1327500.63	Картометрический метод	1.00	-
103	425841.33	1327512.89	425841.33	1327512.89	Картометрический метод	1.00	-
104	425786.76	1327546.35	425786.76	1327546.35	Картометрический метод	1.00	-
105	425735.05	1327562.49	425735.05	1327562.49	Картометрический метод	1.00	-
106	425720.50	1327554.00	425720.50	1327554.00	Картометрический метод	1.00	-
107	425715.16	1327498.36	425715.16	1327498.36	Картометрический метод	1.00	-
108	425699.38	1327447.42	425699.38	1327447.42	Картометрический метод	1.00	-
109	425705.94	1327396.31	425705.94	1327396.31	Картометрический метод	1.00	-
110	425743.54	1327315.04	425743.54	1327315.04	Картометрический метод	1.00	-
111	425761.74	1327256.82	425761.74	1327256.82	Картометрический метод	1.00	-
112	425776.29	1327241.05	425776.29	1327241.05	Картометрический метод	1.00	-
113	425972.20	1327209.79	425972.20	1327209.79	Картометрический метод	1.00	-
114	425878.16	1327120.47	425878.16	1327120.47	Картометрический метод	1.00	-
115	425792.91	1327125.44	425792.91	1327125.44	Картометрический метод	1.00	-
116	425774.55	1327165.06	425774.55	1327165.06	Картометрический метод	1.00	-
117	425743.70	1327209.89	425743.70	1327209.89	Картометрический метод	1.00	-
118	425720.66	1327271.70	425720.66	1327271.70	Картометрический метод	1.00	-
119	425701.52	1327320.02	425701.52	1327320.02	Картометрический метод	1.00	-
120	425685.90	1327377.92	425685.90	1327377.92	Картометрический метод	1.00	-
121	425687.85	1327413.18	425687.85	1327413.18	Картометрический метод	1.00	-
122	425678.87	1327427.54	425678.87	1327427.54	Картометрический метод	1.00	-

## 2. Сведения о характерных точках границ объекта

Обозначение характерных точек границ	Существующие координаты, м		Измененные (уточненные) координаты, м		Метод определения координат характерной точки	Средняя квадратическая погрешность положения характерной точки (Mt), м	Описание обозначения точки на местности (при наличии)
	X	Y	X	Y			
1	2	3	4	5	6	7	8
123	425636.29	1327401.86	425636.29	1327401.86	Картометрический метод	1.00	-
124	425606.61	1327372.69	425606.61	1327372.69	Картометрический метод	1.00	-
125	425568.76	1327376.14	425568.76	1327376.14	Картометрический метод	1.00	-
126	425571.54	1327553.94	425571.54	1327553.94	Картометрический метод	1.00	-
127	425582.64	1327618.77	425582.64	1327618.77	Картометрический метод	1.00	-
128	425582.64	1327759.52	425582.64	1327759.52	Картометрический метод	1.00	-
129	425483.57	1327775.27	425483.57	1327775.27	Картометрический метод	1.00	-
130	425276.79	1327793.91	425276.79	1327793.91	Картометрический метод	1.00	-
131	425276.78	1327793.91	425276.78	1327793.91	Картометрический метод	1.00	-
132	425276.71	1327793.92	425276.71	1327793.92	Картометрический метод	1.00	-
133	425276.50	1327793.67	425276.50	1327793.67	Картометрический метод	1.00	-
134	425221.44	1327799.71	425221.44	1327799.71	Картометрический метод	1.00	-
135	425162.34	1327800.87	425162.34	1327800.87	Картометрический метод	1.00	-
136	425075.44	1327820.57	425075.44	1327820.57	Картометрический метод	1.00	-
137	425036.04	1327822.89	425036.04	1327822.89	Картометрический метод	1.00	-
138	424978.87	1327848.60	424978.87	1327848.60	Картометрический метод	1.00	-
139	425164.39	1327826.28	425164.39	1327826.28	Картометрический метод	1.00	-
140	425339.14	1327806.80	425339.14	1327806.80	Картометрический метод	1.00	-
141	425368.81	1327886.54	425368.81	1327886.54	Картометрический метод	1.00	-
142	425419.49	1327875.68	425419.49	1327875.68	Картометрический метод	1.00	-
143	425383.03	1327810.66	425383.03	1327810.66	Картометрический метод	1.00	-
144	425386.07	1327796.08	425386.07	1327796.08	Картометрический метод	1.00	-
145	425610.81	1327786.96	425610.81	1327786.96	Картометрический метод	1.00	-
146	425635.11	1327835.56	425635.11	1327835.56	Картометрический метод	1.00	-
147	425639.97	1327928.49	425639.97	1327928.49	Картометрический метод	1.00	-

## 2. Сведения о характерных точках границ объекта

Обозначение характерных точек границ	Существующие координаты, м		Измененные (уточненные) координаты, м		Метод определения координат характерной точки	Средняя квадратическая погрешность положения характерной точки (Mt), м	Описание обозначения точки на местности (при наличии)
	X	Y	X	Y			
1	2	3	4	5	6	7	8
148	425646.45	1327898.53	425646.45	1327898.53	Картометрический метод	1.00	-
149	425673.01	1327872.85	425673.01	1327872.85	Картометрический метод	1.00	-
150	425702.30	1327883.30	425702.30	1327883.30	Картометрический метод	1.00	-
151	425714.02	1327902.89	425714.02	1327902.89	Картометрический метод	1.00	-
152	425712.84	1327929.87	425712.84	1327929.87	Картометрический метод	1.00	-
153	425691.36	1327977.32	425691.36	1327977.32	Картометрический метод	1.00	-
154	425673.01	1328008.23	425673.01	1328008.23	Картометрический метод	1.00	-
155	425655.43	1328027.82	425655.43	1328027.82	Картометрический метод	1.00	-
156	425653.38	1328036.04	425653.38	1328036.04	Картометрический метод	1.00	-
157	425666.08	1328088.25	425666.08	1328088.25	Картометрический метод	1.00	-
158	425619.31	1328169.63	425619.31	1328169.63	Картометрический метод	1.00	-
159	425594.56	1328178.77	425594.56	1328178.77	Картометрический метод	1.00	-
160	425569.51	1328144.12	425569.51	1328144.12	Картометрический метод	1.00	-
161	425542.88	1328147.88	425542.88	1328147.88	Картометрический метод	1.00	-
162	425533.89	1328174.94	425533.89	1328174.94	Картометрический метод	1.00	-
163	425571.35	1328213.77	425571.35	1328213.77	Картометрический метод	1.00	-
164	425565.32	1328255.47	425565.32	1328255.47	Картометрический метод	1.00	-
165	425527.31	1328294.87	425527.31	1328294.87	Картометрический метод	1.00	-
166	425321.99	1328297.21	425321.99	1328297.21	Картометрический метод	1.00	-
167	425301.13	1328298.12	425301.13	1328298.12	Картометрический метод	1.00	-
168	425206.57	1328321.75	425206.57	1328321.75	Картометрический метод	1.00	-
169	425189.70	1328325.13	425189.70	1328325.13	Картометрический метод	1.00	-
170	425213.33	1328337.75	425213.33	1328337.75	Картометрический метод	1.00	-
171	425214.89	1328399.13	425214.89	1328399.13	Картометрический метод	1.00	-
172	425227.00	1328433.51	425227.00	1328433.51	Картометрический метод	1.00	-



## 2. Сведения о характерных точках границ объекта

Обозначение характерных точек границ	Существующие координаты, м		Измененные (уточненные) координаты, м		Метод определения координат характерной точки	Средняя квадратическая погрешность положения характерной точки (Mt), м	Описание обозначения точки на местности (при наличии)
	X	Y	X	Y			
1	2	3	4	5	6	7	8
173	425241.45	1328455.28	425241.45	1328455.28	Картометрический метод	1.00	-
174	425242.62	1328464.86	425242.62	1328464.86	Картометрический метод	1.00	-
175	425223.87	1328469.64	425223.87	1328469.64	Картометрический метод	1.00	-
176	425177.79	1328390.42	425177.79	1328390.42	Картометрический метод	1.00	-
177	425158.65	1328386.94	425158.65	1328386.94	Картометрический метод	1.00	-
178	425127.32	1328357.44	425127.32	1328357.44	Картометрический метод	1.00	-
179	425160.27	1328405.67	425160.27	1328405.67	Картометрический метод	1.00	-
180	425100.89	1328498.81	425100.89	1328498.81	Картометрический метод	1.00	-
181	424960.93	1328635.54	424960.93	1328635.54	Картометрический метод	1.00	-
182	424916.89	1328589.19	424916.89	1328589.19	Картометрический метод	1.00	-
183	424968.34	1328537.28	424968.34	1328537.28	Картометрический метод	1.00	-
184	424908.55	1328549.79	424908.55	1328549.79	Картометрический метод	1.00	-
185	424891.86	1328488.16	424891.86	1328488.16	Картометрический метод	1.00	-
186	424887.42	1328498.15	424887.42	1328498.15	Картометрический метод	1.00	-
187	424856.37	1328479.66	424856.37	1328479.66	Картометрический метод	1.00	-
188	424849.34	1328486.62	424849.34	1328486.62	Картометрический метод	1.00	-
189	424887.23	1328590.44	424887.23	1328590.44	Картометрический метод	1.00	-
190	424901.67	1328640.07	424901.67	1328640.07	Картометрический метод	1.00	-
191	424873.55	1328635.93	424873.55	1328635.93	Картометрический метод	1.00	-
192	424828.64	1328528.41	424828.64	1328528.41	Картометрический метод	1.00	-
193	424797.01	1328441.35	424797.01	1328441.35	Картометрический метод	1.00	-
194	424772.01	1328427.42	424772.01	1328427.42	Картометрический метод	1.00	-
195	424745.06	1328423.72	424745.06	1328423.72	Картометрический метод	1.00	-
196	424731.98	1328425.68	424731.98	1328425.68	Картометрический метод	1.00	-
197	424778.28	1328451.93	424778.28	1328451.93	Картометрический метод	1.00	-

2. Сведения о характерных точках границ объекта							
Обозначение характерных точек границ	Существующие координаты, м		Измененные (уточненные) координаты, м		Метод определения координат характерной точки	Средняя квадратическая погрешность положения характерной точки (Mt), м	Описание обозначения точки на местности (при наличии)
	X	Y	X	Y			
1	2	3	4	5	6	7	8
198	424798.98	1328509.75	424798.98	1328509.75	Картометрический метод	1.00	-
199	424706.36	1328601.45	424706.36	1328601.45	Картометрический метод	1.00	-
200	424654.08	1328653.22	424654.08	1328653.22	Картометрический метод	1.00	-
201	424586.70	1328736.89	424586.70	1328736.89	Картометрический метод	1.00	-
202	424573.04	1328724.55	424573.04	1328724.55	Картометрический метод	1.00	-
203	424550.21	1328753.18	424550.21	1328753.18	Картометрический метод	1.00	-
204	424564.68	1328764.23	424564.68	1328764.23	Картометрический метод	1.00	-
205	424559.30	1328770.90	424559.30	1328770.90	Картометрический метод	1.00	-
206	424540.69	1328757.63	424540.69	1328757.63	Картометрический метод	1.00	-
207	424531.33	1328771.88	424531.33	1328771.88	Картометрический метод	1.00	-
208	424522.48	1328784.85	424522.48	1328784.85	Картометрический метод	1.00	-
209	424634.84	1328853.17	424634.84	1328853.17	Картометрический метод	1.00	-
210	424660.48	1328868.26	424660.48	1328868.26	Картометрический метод	1.00	-
211	424653.78	1328880.51	424653.78	1328880.51	Картометрический метод	1.00	-
212	424653.79	1328880.52	424653.79	1328880.52	Картометрический метод	1.00	-
213	424649.47	1328887.71	424649.47	1328887.71	Картометрический метод	1.00	-
214	424640.79	1328902.67	424640.79	1328902.67	Картометрический метод	1.00	-
215	424612.81	1328959.56	424612.81	1328959.56	Картометрический метод	1.00	-
216	424607.85	1328969.65	424607.85	1328969.65	Картометрический метод	1.00	-
217	424620.95	1328982.39	424620.95	1328982.39	Картометрический метод	1.00	-
218	424636.58	1328999.44	424636.58	1328999.44	Картометрический метод	1.00	-
219	424649.27	1329005.78	424649.27	1329005.78	Картометрический метод	1.00	-
220	424651.66	1329006.28	424651.66	1329006.28	Картометрический метод	1.00	-
221	424658.73	1329007.74	424658.73	1329007.74	Картометрический метод	1.00	-
222	424683.99	1329009.21	424683.99	1329009.21	Картометрический метод	1.00	-

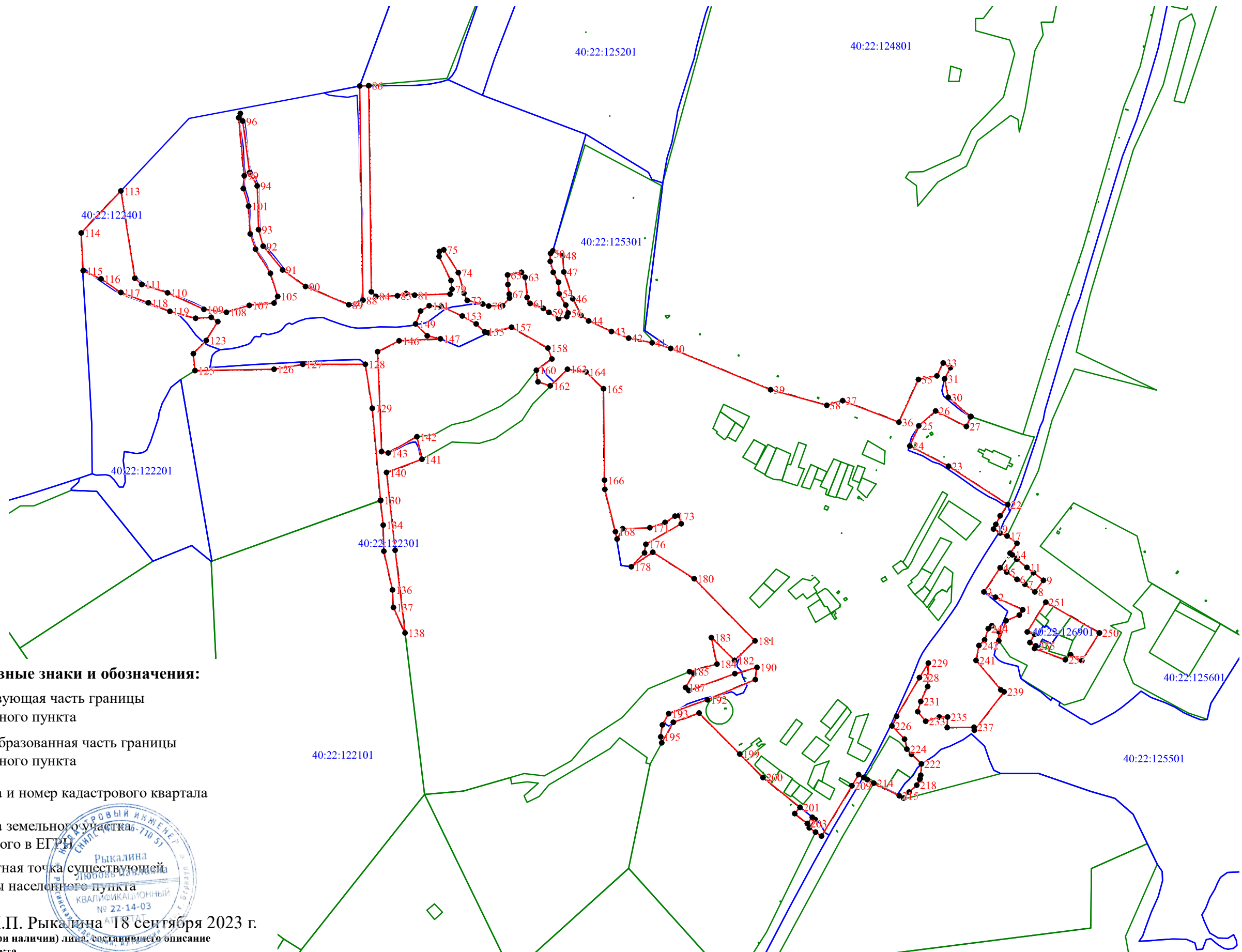
2. Сведения о характерных точках границ объекта							
Обозначение характерных точек границ	Существующие координаты, м		Измененные (уточненные) координаты, м		Метод определения координат характерной точки	Средняя квадратическая погрешность положения характерной точки (Mt), м	Описание обозначения точки на местности (при наличии)
	X	Y	X	Y			
1	2	3	4	5	6	7	8
223	424705.63	1328987.45	424705.63	1328987.45	Картометрический метод	1.00	-
224	424717.65	1328976.77	424717.65	1328976.77	Картометрический метод	1.00	-
225	424740.34	1328971.43	424740.34	1328971.43	Картометрический метод	1.00	-
226	424769.61	1328943.11	424769.61	1328943.11	Картометрический метод	1.00	-
227	424791.14	1328953.72	424791.14	1328953.72	Картометрический метод	1.00	-
228	424878.04	1329005.17	424878.04	1329005.17	Картометрический метод	1.00	-
229	424910.85	1329025.41	424910.85	1329025.41	Картометрический метод	1.00	-
230	424857.93	1329023.89	424857.93	1329023.89	Картометрический метод	1.00	-
231	424824.93	1329007.78	424824.93	1329007.78	Картометрический метод	1.00	-
232	424801.69	1329001.47	424801.69	1329001.47	Картометрический метод	1.00	-
233	424780.41	1329019.54	424780.41	1329019.54	Картометрический метод	1.00	-
234	424789.58	1329049.35	424789.58	1329049.35	Картометрический метод	1.00	-
235	424789.97	1329068.51	424789.97	1329068.51	Картометрический метод	1.00	-
236	424766.35	1329067.85	424766.35	1329067.85	Картометрический метод	1.00	-
237	424766.54	1329127.93	424766.54	1329127.93	Картометрический метод	1.00	-
238	424760.16	1329128.37	424760.16	1329128.37	Картометрический метод	1.00	-
239	424846.25	1329195.74	424846.25	1329195.74	Картометрический метод	1.00	-
240	424850.51	1329188.22	424850.51	1329188.22	Картометрический метод	1.00	-
241	424916.90	1329132.28	424916.90	1329132.28	Картометрический метод	1.00	-
242	424950.48	1329139.08	424950.48	1329139.08	Картометрический метод	1.00	-
243	424963.18	1329151.29	424963.18	1329151.29	Картометрический метод	1.00	-
244	424988.57	1329160.08	424988.57	1329160.08	Картометрический метод	1.00	-
245	424995.01	1329167.98	424995.01	1329167.98	Картометрический метод	1.00	-
246	424981.34	1329183.21	424981.34	1329183.21	Картометрический метод	1.00	-
247	424961.16	1329183.63	424961.16	1329183.63	Картометрический метод	1.00	-








**ОПИСАНИЕ МЕСТОПОЛОЖЕНИЯ ГРАНИЦ  
деревни Поливаново Ферзиковского района Калужской области**

(наименование объекта)


**План границ объекта**



**Используемые условные знаки и обозначения:**

-  - существующая часть границы населенного пункта
-  - вновь образованная часть границы населенного пункта
-  - граница и номер кадастрового квартала
-  - граница земельного участка внесенного в ЕГРН
-  - поворотная точка существующей границы населенного пункта

Подпись  Л.П. Рыкалина 18 сентября 2023 г.  
Место для оттиска печати (при наличии) лица, составившего описание местоположения границ объекта



## ГРАФИЧЕСКОЕ ОПИСАНИЕ

**местоположения границ населенных пунктов, территориальных зон, особо охраняемых природных территорий, зон с особыми условиями использования территории**

**деревня Пышково Ферзиковский район Калужской области**

(наименование объекта, местоположение границ которого описано (далее - объект))

### Раздел 1

#### Сведения об объекте

№ п/п	Характеристики объекта	Описание характеристик
1	2	3
1.	Местоположение объекта	Калужская область, район Ферзиковский, деревня Пышково
2.	Площадь объекта +/- величина погрешности определения площади (P +/- Дельта P)	743242 +/- 3017 м <sup>2</sup>
3.	Иные характеристики объекта	-

## Раздел 2

### Сведения о местоположении границ объекта

1. Система координат -

2. Сведения о характерных точках границ объекта

Обозначение характерных точек границ	Координаты, м		Метод определения координат характерной точки	Средняя квадратическая погрешность положения характерной точки (Mt), м	Описание обозначения точки на местности (при наличии)
	X	Y			
1	2	3	4	5	6
-	-	-	-	-	-

3. Сведения о характерных точках части (частей) границы объекта

Обозначение характерных точек части границы	Координаты, м		Метод определения координат характерной точки	Средняя квадратическая погрешность положения характерной точки (Mt), м	Описание обозначения точки на местности (при наличии)
	X	Y			
1	2	3	4	5	6
-	-	-	-	-	-

### Раздел 3

#### Сведения о местоположении измененных (уточненных) границ объекта

1. Система координат МСК-40, зона 1

2. Сведения о характерных точках границ объекта

Обозначение характерных точек границ	Существующие координаты, м		Измененные (уточненные) координаты, м		Метод определения координат характерной точки	Средняя квадратическая погрешность положения характерной точки (Mt), м	Описание обозначения точки на местности (при наличии)
	X	Y	X	Y			
1	2	3	4	5	6	7	8
1	428382.90	1328052.96	428382.90	1328052.96	Картометрический метод	1.00	-
2	428398.20	1328069.97	428398.20	1328069.97	Картометрический метод	1.00	-
3	428412.60	1328079.78	428412.60	1328079.78	Картометрический метод	1.00	-
4	428426.01	1328086.89	428426.01	1328086.89	Картометрический метод	1.00	-
5	428431.75	1328089.59	428431.75	1328089.59	Картометрический метод	1.00	-
6	428433.66	1328090.49	428433.66	1328090.49	Картометрический метод	1.00	-
7	428439.60	1328088.33	428439.60	1328088.33	Картометрический метод	1.00	-
8	428442.75	1328085.00	428442.75	1328085.00	Картометрический метод	1.00	-
9	428455.89	1328088.33	428455.89	1328088.33	Картометрический метод	1.00	-
10	428475.33	1328081.22	428475.33	1328081.22	Картометрический метод	1.00	-
11	428488.74	1328076.18	428488.74	1328076.18	Картометрический метод	1.00	-
12	428494.23	1328067.99	428494.23	1328067.99	Картометрический метод	1.00	-
13	428495.85	1328058.00	428495.85	1328058.00	Картометрический метод	1.00	-
14	428495.30	1328053.50	428495.30	1328053.50	Картометрический метод	1.00	-
15	428494.72	1328045.88	428494.72	1328045.88	Картометрический метод	1.00	-
16	428491.40	1328040.01	428491.40	1328040.01	Картометрический метод	1.00	-
17	428480.46	1328022.59	428480.46	1328022.59	Картометрический метод	1.00	-
18	428479.10	1327996.91	428479.10	1327996.91	Картометрический метод	1.00	-
19	428485.73	1327967.96	428485.73	1327967.96	Картометрический метод	1.00	-
20	428482.26	1327956.66	428482.26	1327956.66	Картометрический метод	1.00	-
21	428495.85	1327952.43	428495.85	1327952.43	Картометрический метод	1.00	-
22	428511.42	1327943.52	428511.42	1327943.52	Картометрический метод	1.00	-



2. Сведения о характерных точках границ объекта							
Обозначение характерных точек границ	Существующие координаты, м		Измененные (уточненные) координаты, м		Метод определения координат характерной точки	Средняя квадратическая погрешность положения характерной точки (Mt), м	Описание обозначения точки на местности (при наличии)
	X	Y	X	Y			
1	2	3	4	5	6	7	8
23	428523.39	1327936.59	428523.39	1327936.59	Картометрический метод	1.00	-
24	428546.61	1327923.18	428546.61	1327923.18	Картометрический метод	1.00	-
25	428562.18	1327913.82	428562.18	1327913.82	Картометрический метод	1.00	-
26	428575.14	1327907.88	428575.14	1327907.88	Картометрический метод	1.00	-
27	428580.50	1327902.25	428580.50	1327902.25	Картометрический метод	1.00	-
28	428585.88	1327896.60	428585.88	1327896.60	Картометрический метод	1.00	-
29	428591.63	1327896.12	428591.63	1327896.12	Картометрический метод	1.00	-
30	428593.51	1327892.87	428593.51	1327892.87	Картометрический метод	1.00	-
31	428608.56	1327911.81	428608.56	1327911.81	Картометрический метод	1.00	-
32	428610.40	1327918.45	428610.40	1327918.45	Картометрический метод	1.00	-
33	428602.29	1327915.20	428602.29	1327915.20	Картометрический метод	1.00	-
34	428599.08	1327916.51	428599.08	1327916.51	Картометрический метод	1.00	-
35	428580.44	1327930.53	428580.44	1327930.53	Картометрический метод	1.00	-
36	428536.28	1327964.15	428536.28	1327964.15	Картометрический метод	1.00	-
37	428531.24	1327963.61	428531.24	1327963.61	Картометрический метод	1.00	-
38	428517.96	1327986.68	428517.96	1327986.68	Картометрический метод	1.00	-
39	428515.61	1328014.98	428515.61	1328014.98	Картометрический метод	1.00	-
40	428510.15	1328041.09	428510.15	1328041.09	Картометрический метод	1.00	-
41	428516.00	1328057.64	428516.00	1328057.64	Картометрический метод	1.00	-
42	428548.03	1328077.22	428548.03	1328077.22	Картометрический метод	1.00	-
43	428557.79	1328067.21	428557.79	1328067.21	Картометрический метод	1.00	-
44	428562.70	1328049.87	428562.70	1328049.87	Картометрический метод	1.00	-
45	428571.46	1328018.89	428571.46	1328018.89	Картометрический метод	1.00	-
46	428596.46	1327938.36	428596.46	1327938.36	Картометрический метод	1.00	-
47	428618.68	1327948.31	428618.68	1327948.31	Картометрический метод	1.00	-

## 2. Сведения о характерных точках границ объекта

Обозначение характерных точек границ	Существующие координаты, м		Измененные (уточненные) координаты, м		Метод определения координат характерной точки	Средняя квадратическая погрешность положения характерной точки (Mt), м	Описание обозначения точки на местности (при наличии)
	X	Y	X	Y			
1	2	3	4	5	6	7	8
48	428621.55	1327957.88	428621.55	1327957.88	Картометрический метод	1.00	-
49	428629.21	1327969.37	428629.21	1327969.37	Картометрический метод	1.00	-
50	428634.00	1327973.21	428634.00	1327973.21	Картометрический метод	1.00	-
51	428646.09	1327974.40	428646.09	1327974.40	Картометрический метод	1.00	-
52	428652.32	1327968.42	428652.32	1327968.42	Картометрический метод	1.00	-
53	428665.96	1327955.73	428665.96	1327955.73	Картометрический метод	1.00	-
54	428682.24	1327942.32	428682.24	1327942.32	Картометрический метод	1.00	-
55	428690.62	1327934.18	428690.62	1327934.18	Картометрический метод	1.00	-
56	428709.91	1327923.35	428709.91	1327923.35	Картометрический метод	1.00	-
57	428733.25	1327913.33	428733.25	1327913.33	Картометрический метод	1.00	-
58	428750.01	1327930.46	428750.01	1327930.46	Картометрический метод	1.00	-
59	428778.71	1327978.79	428778.71	1327978.79	Картометрический метод	1.00	-
60	428748.97	1328004.09	428748.97	1328004.09	Картометрический метод	1.00	-
61	428715.58	1328026.30	428715.58	1328026.30	Картометрический метод	1.00	-
62	428686.48	1328095.07	428686.48	1328095.07	Картометрический метод	1.00	-
63	428676.72	1328139.48	428676.72	1328139.48	Картометрический метод	1.00	-
64	428659.92	1328159.50	428659.92	1328159.50	Картометрический метод	1.00	-
65	428636.88	1328160.59	428636.88	1328160.59	Картометрический метод	1.00	-
66	428624.77	1328187.14	428624.77	1328187.14	Картометрический метод	1.00	-
67	428620.87	1328225.45	428620.87	1328225.45	Картометрический метод	1.00	-
68	428624.97	1328270.72	428624.97	1328270.72	Картометрический метод	1.00	-
69	428643.46	1328319.84	428643.46	1328319.84	Картометрический метод	1.00	-
70	428652.31	1328334.27	428652.31	1328334.27	Картометрический метод	1.00	-
71	428690.86	1328321.76	428690.86	1328321.76	Картометрический метод	1.00	-
72	428697.09	1328315.58	428697.09	1328315.58	Картометрический метод	1.00	-

2. Сведения о характерных точках границ объекта							
Обозначение характерных точек границ	Существующие координаты, м		Измененные (уточненные) координаты, м		Метод определения координат характерной точки	Средняя квадратическая погрешность положения характерной точки (Mt), м	Описание обозначения точки на местности (при наличии)
	X	Y	X	Y			
1	2	3	4	5	6	7	8
73	428698.14	1328317.84	428698.14	1328317.84	Картометрический метод	1.00	-
74	428703.75	1328329.89	428703.75	1328329.89	Картометрический метод	1.00	-
75	428705.55	1328335.89	428705.55	1328335.89	Картометрический метод	1.00	-
76	428709.06	1328347.62	428709.06	1328347.62	Картометрический метод	1.00	-
77	428711.44	1328356.26	428711.44	1328356.26	Картометрический метод	1.00	-
78	428711.08	1328362.78	428711.08	1328362.78	Картометрический метод	1.00	-
79	428698.19	1328362.78	428698.19	1328362.78	Картометрический метод	1.00	-
80	428647.03	1328366.70	428647.03	1328366.70	Картометрический метод	1.00	-
81	428619.30	1328364.09	428619.30	1328364.09	Картометрический метод	1.00	-
82	428589.62	1328376.27	428589.62	1328376.27	Картометрический метод	1.00	-
83	428588.98	1328395.16	428588.98	1328395.16	Картометрический метод	1.00	-
84	428597.47	1328400.56	428597.47	1328400.56	Картометрический метод	1.00	-
85	428621.51	1328403.30	428621.51	1328403.30	Картометрический метод	1.00	-
86	428649.38	1328395.10	428649.38	1328395.10	Картометрический метод	1.00	-
87	428668.51	1328390.18	428668.51	1328390.18	Картометрический метод	1.00	-
88	428711.47	1328399.78	428711.47	1328399.78	Картометрический метод	1.00	-
89	428721.02	1328382.56	428721.02	1328382.56	Картометрический метод	1.00	-
90	428726.79	1328396.49	428726.79	1328396.49	Картометрический метод	1.00	-
91	428730.12	1328412.69	428730.12	1328412.69	Картометрический метод	1.00	-
92	428733.36	1328427.99	428733.36	1328427.99	Картометрический метод	1.00	-
93	428734.43	1328433.32	428734.43	1328433.32	Картометрический метод	1.00	-
94	428734.91	1328448.10	428734.91	1328448.10	Картометрический метод	1.00	-
95	428725.33	1328446.72	428725.33	1328446.72	Картометрический метод	1.00	-
96	428708.09	1328445.76	428708.09	1328445.76	Картометрический метод	1.00	-
97	428693.25	1328447.20	428693.25	1328447.20	Картометрический метод	1.00	-

2. Сведения о характерных точках границ объекта							
Обозначение характерных точек границ	Существующие координаты, м		Измененные (уточненные) координаты, м		Метод определения координат характерной точки	Средняя квадратическая погрешность положения характерной точки (Mt), м	Описание обозначения точки на местности (при наличии)
	X	Y	X	Y			
1	2	3	4	5	6	7	8
98	428672.66	1328451.03	428672.66	1328451.03	Картометрический метод	1.00	-
99	428653.99	1328449.12	428653.99	1328449.12	Картометрический метод	1.00	-
100	428623.83	1328446.24	428623.83	1328446.24	Картометрический метод	1.00	-
101	428596.54	1328447.68	428596.54	1328447.68	Картометрический метод	1.00	-
102	428563.98	1328447.68	428563.98	1328447.68	Картометрический метод	1.00	-
103	428550.09	1328450.55	428550.09	1328450.55	Картометрический метод	1.00	-
104	428537.17	1328451.51	428537.17	1328451.51	Картометрический метод	1.00	-
105	428529.03	1328447.20	428529.03	1328447.20	Картометрический метод	1.00	-
106	428523.76	1328440.97	428523.76	1328440.97	Картометрический метод	1.00	-
107	428514.18	1328425.65	428514.18	1328425.65	Картометрический метод	1.00	-
108	428506.53	1328411.77	428506.53	1328411.77	Картометрический метод	1.00	-
109	428502.69	1328403.63	428502.69	1328403.63	Картометрический метод	1.00	-
110	428498.86	1328395.49	428498.86	1328395.49	Картометрический метод	1.00	-
111	428492.64	1328387.83	428492.64	1328387.83	Картометрический метод	1.00	-
112	428463.43	1328341.87	428463.43	1328341.87	Картометрический метод	1.00	-
113	428459.13	1328332.29	428459.13	1328332.29	Картометрический метод	1.00	-
114	428450.51	1328326.55	428450.51	1328326.55	Картометрический метод	1.00	-
115	428432.31	1328328.94	428432.31	1328328.94	Картометрический метод	1.00	-
116	428427.77	1328333.49	428427.77	1328333.49	Картометрический метод	1.00	-
117	428423.22	1328338.04	428423.22	1328338.04	Картометрический метод	1.00	-
118	428417.47	1328341.15	428417.47	1328341.15	Картометрический метод	1.00	-
119	428411.73	1328344.26	428411.73	1328344.26	Картометрический метод	1.00	-
120	428393.57	1328352.77	428393.57	1328352.77	Картометрический метод	1.00	-
121	428396.41	1328381.13	428396.41	1328381.13	Картометрический метод	1.00	-
122	428399.80	1328403.42	428399.80	1328403.42	Картометрический метод	1.00	-

2. Сведения о характерных точках границ объекта							
Обозначение характерных точек границ	Существующие координаты, м		Измененные (уточненные) координаты, м		Метод определения координат характерной точки	Средняя квадратическая погрешность положения характерной точки (Mt), м	Описание обозначения точки на местности (при наличии)
	X	Y	X	Y			
1	2	3	4	5	6	7	8
123	428405.83	1328411.23	428405.83	1328411.23	Картометрический метод	1.00	-
124	428411.85	1328419.04	428411.85	1328419.04	Картометрический метод	1.00	-
125	428430.61	1328422.02	428430.61	1328422.02	Картометрический метод	1.00	-
126	428432.35	1328421.82	428432.35	1328421.82	Картометрический метод	1.00	-
127	428441.60	1328420.71	428441.60	1328420.71	Картометрический метод	1.00	-
128	428459.19	1328418.61	428459.19	1328418.61	Картометрический метод	1.00	-
129	428463.02	1328420.49	428463.02	1328420.49	Картометрический метод	1.00	-
130	428466.86	1328422.37	428466.86	1328422.37	Картометрический метод	1.00	-
131	428480.72	1328429.15	428480.72	1328429.15	Картометрический метод	1.00	-
132	428494.50	1328435.89	428494.50	1328435.89	Картометрический метод	1.00	-
133	428498.42	1328437.80	428498.42	1328437.80	Картометрический метод	1.00	-
134	428517.61	1328472.77	428517.61	1328472.77	Картометрический метод	1.00	-
135	428511.64	1328479.60	428511.64	1328479.60	Картометрический метод	1.00	-
136	428507.99	1328479.46	428507.99	1328479.46	Картометрический метод	1.00	-
137	428500.12	1328479.17	428500.12	1328479.17	Картометрический метод	1.00	-
138	428486.48	1328483.43	428486.48	1328483.43	Картометрический метод	1.00	-
139	428476.67	1328492.39	428476.67	1328492.39	Картометрический метод	1.00	-
140	428474.11	1328500.06	428474.11	1328500.06	Картометрический метод	1.00	-
141	428479.23	1328509.45	428479.23	1328509.45	Картометрический метод	1.00	-
142	428474.96	1328522.24	428474.96	1328522.24	Картометрический метод	1.00	-
143	428468.17	1328499.46	428468.17	1328499.46	Картометрический метод	1.00	-
144	428450.66	1328495.80	428450.66	1328495.80	Картометрический метод	1.00	-
145	428439.26	1328493.81	428439.26	1328493.81	Картометрический метод	1.00	-
146	428430.61	1328496.23	428430.61	1328496.23	Картометрический метод	1.00	-
147	428422.51	1328507.32	428422.51	1328507.32	Картометрический метод	1.00	-

2. Сведения о характерных точках границ объекта							
Обозначение характерных точек границ	Существующие координаты, м		Измененные (уточненные) координаты, м		Метод определения координат характерной точки	Средняя квадратическая погрешность положения характерной точки (Mt), м	Описание обозначения точки на местности (при наличии)
	X	Y	X	Y			
1	2	3	4	5	6	7	8
148	428423.25	1328527.76	428423.25	1328527.76	Картометрический метод	1.00	-
149	428413.88	1328529.94	428413.88	1328529.94	Картометрический метод	1.00	-
150	428400.76	1328515.42	428400.76	1328515.42	Картометрический метод	1.00	-
151	428361.94	1328488.15	428361.94	1328488.15	Картометрический метод	1.00	-
152	428351.39	1328498.16	428351.39	1328498.16	Картометрический метод	1.00	-
153	428367.50	1328520.54	428367.50	1328520.54	Картометрический метод	1.00	-
154	428377.73	1328530.34	428377.73	1328530.34	Картометрический метод	1.00	-
155	428399.06	1328543.56	428399.06	1328543.56	Картометрический метод	1.00	-
156	428413.98	1328550.81	428413.98	1328550.81	Картометрический метод	1.00	-
157	428424.22	1328552.09	428424.22	1328552.09	Картометрический метод	1.00	-
158	428436.66	1328557.85	428436.66	1328557.85	Картометрический метод	1.00	-
159	428422.50	1328560.65	428422.50	1328560.65	Картометрический метод	1.00	-
160	428413.14	1328569.20	428413.14	1328569.20	Картометрический метод	1.00	-
161	428405.49	1328574.24	428405.49	1328574.24	Картометрический метод	1.00	-
162	428397.75	1328579.82	428397.75	1328579.82	Картометрический метод	1.00	-
163	428393.52	1328583.69	428393.52	1328583.69	Картометрический метод	1.00	-
164	428390.55	1328588.37	428390.55	1328588.37	Картометрический метод	1.00	-
165	428385.06	1328594.22	428385.06	1328594.22	Картометрический метод	1.00	-
166	428379.12	1328603.22	428379.12	1328603.22	Картометрический метод	1.00	-
167	428373.63	1328607.18	428373.63	1328607.18	Картометрический метод	1.00	-
168	428363.73	1328621.58	428363.73	1328621.58	Картометрический метод	1.00	-
169	428354.19	1328625.63	428354.19	1328625.63	Картометрический метод	1.00	-
170	428351.04	1328620.41	428351.04	1328620.41	Картометрический метод	1.00	-
171	428343.21	1328608.35	428343.21	1328608.35	Картометрический метод	1.00	-
172	428335.83	1328599.89	428335.83	1328599.89	Картометрический метод	1.00	-

2. Сведения о характерных точках границ объекта							
Обозначение характерных точек границ	Существующие координаты, м		Измененные (уточненные) координаты, м		Метод определения координат характерной точки	Средняя квадратическая погрешность положения характерной точки (Mt), м	Описание обозначения точки на местности (при наличии)
	X	Y	X	Y			
1	2	3	4	5	6	7	8
173	428328.99	1328594.85	428328.99	1328594.85	Картометрический метод	1.00	-
174	428325.03	1328598.18	428325.03	1328598.18	Картометрический метод	1.00	-
175	428319.18	1328604.21	428319.18	1328604.21	Картометрический метод	1.00	-
176	428313.15	1328608.53	428313.15	1328608.53	Картометрический метод	1.00	-
177	428306.49	1328613.57	428306.49	1328613.57	Картометрический метод	1.00	-
178	428296.95	1328616.72	428296.95	1328616.72	Картометрический метод	1.00	-
179	428289.93	1328628.24	428289.93	1328628.24	Картометрический метод	1.00	-
180	428283.54	1328616.09	428283.54	1328616.09	Картометрический метод	1.00	-
181	428273.55	1328598.72	428273.55	1328598.72	Картометрический метод	1.00	-
182	428264.55	1328574.51	428264.55	1328574.51	Картометрический метод	1.00	-
183	428257.71	1328563.12	428257.71	1328563.12	Картометрический метод	1.00	-
184	428250.87	1328551.74	428250.87	1328551.74	Картометрический метод	1.00	-
185	428242.41	1328549.66	428242.41	1328549.66	Картометрический метод	1.00	-
186	428239.58	1328548.97	428239.58	1328548.97	Картометрический метод	1.00	-
187	428232.94	1328548.39	428232.94	1328548.39	Картометрический метод	1.00	-
188	428207.18	1328554.83	428207.18	1328554.83	Картометрический метод	1.00	-
189	428194.30	1328559.32	428194.30	1328559.32	Картометрический метод	1.00	-
190	428182.00	1328561.47	428182.00	1328561.47	Картометрический метод	1.00	-
191	428180.18	1328568.30	428180.18	1328568.30	Картометрический метод	1.00	-
192	428171.65	1328572.99	428171.65	1328572.99	Картометрический метод	1.00	-
193	428157.57	1328575.55	428157.57	1328575.55	Картометрический метод	1.00	-
194	428151.49	1328576.61	428151.49	1328576.61	Картометрический метод	1.00	-
195	428145.41	1328577.67	428145.41	1328577.67	Картометрический метод	1.00	-
196	428147.16	1328587.42	428147.16	1328587.42	Картометрический метод	1.00	-
197	428148.00	1328591.79	428148.00	1328591.79	Картометрический метод	1.00	-

2. Сведения о характерных точках границ объекта							
Обозначение характерных точек границ	Существующие координаты, м		Измененные (уточненные) координаты, м		Метод определения координат характерной точки	Средняя квадратическая погрешность положения характерной точки (Mt), м	Описание обозначения точки на местности (при наличии)
	X	Y	X	Y			
1	2	3	4	5	6	7	8
198	428148.90	1328597.19	428148.90	1328597.19	Картометрический метод	1.00	-
199	428159.88	1328627.61	428159.88	1328627.61	Картометрический метод	1.00	-
200	428166.90	1328643.27	428166.90	1328643.27	Картометрический метод	1.00	-
201	428173.56	1328655.78	428173.56	1328655.78	Картометрический метод	1.00	-
202	428177.43	1328662.80	428177.43	1328662.80	Картометрический метод	1.00	-
203	428169.60	1328675.22	428169.60	1328675.22	Картометрический метод	1.00	-
204	428162.22	1328681.88	428162.22	1328681.88	Картометрический метод	1.00	-
205	428153.58	1328689.71	428153.58	1328689.71	Картометрический метод	1.00	-
206	428145.39	1328692.05	428145.39	1328692.05	Картометрический метод	1.00	-
207	428142.33	1328684.22	428142.33	1328684.22	Картометрический метод	1.00	-
208	428142.33	1328674.50	428142.33	1328674.50	Картометрический метод	1.00	-
209	428143.05	1328665.14	428143.05	1328665.14	Картометрический метод	1.00	-
210	428141.52	1328651.46	428141.52	1328651.46	Картометрический метод	1.00	-
211	428141.88	1328642.10	428141.88	1328642.10	Картометрический метод	1.00	-
212	428141.29	1328636.43	428141.29	1328636.43	Картометрический метод	1.00	-
213	428139.84	1328617.77	428139.84	1328617.77	Картометрический метод	1.00	-
214	428124.72	1328581.71	428124.72	1328581.71	Картометрический метод	1.00	-
215	428117.69	1328567.12	428117.69	1328567.12	Картометрический метод	1.00	-
216	428112.62	1328555.42	428112.62	1328555.42	Картометрический метод	1.00	-
217	428110.27	1328545.66	428110.27	1328545.66	Картометрический метод	1.00	-
218	428107.54	1328532.78	428107.54	1328532.78	Картометрический метод	1.00	-
219	428105.59	1328522.24	428105.59	1328522.24	Картометрический метод	1.00	-
220	428105.45	1328520.57	428105.45	1328520.57	Картометрический метод	1.00	-
221	428104.42	1328507.79	428104.42	1328507.79	Картометрический метод	1.00	-
222	428101.69	1328496.09	428101.69	1328496.09	Картометрический метод	1.00	-



2. Сведения о характерных точках границ объекта							
Обозначение характерных точек границ	Существующие координаты, м		Измененные (уточненные) координаты, м		Метод определения координат характерной точки	Средняя квадратическая погрешность положения характерной точки (Mt), м	Описание обозначения точки на местности (при наличии)
	X	Y	X	Y			
1	2	3	4	5	6	7	8
223	428099.29	1328485.10	428099.29	1328485.10	Картометрический метод	1.00	-
224	428090.31	1328473.34	428090.31	1328473.34	Картометрический метод	1.00	-
225	428079.18	1328450.49	428079.18	1328450.49	Картометрический метод	1.00	-
226	428063.95	1328451.14	428063.95	1328451.14	Картометрический метод	1.00	-
227	428064.64	1328487.46	428064.64	1328487.46	Картометрический метод	1.00	-
228	428070.03	1328508.06	428070.03	1328508.06	Картометрический метод	1.00	-
229	428076.32	1328528.91	428076.32	1328528.91	Картометрический метод	1.00	-
230	428080.82	1328549.73	428080.82	1328549.73	Картометрический метод	1.00	-
231	428110.06	1328621.51	428110.06	1328621.51	Картометрический метод	1.00	-
232	428114.32	1328633.18	428114.32	1328633.18	Картометрический метод	1.00	-
233	428112.88	1328634.43	428112.88	1328634.43	Картометрический метод	1.00	-
234	428105.97	1328638.59	428105.97	1328638.59	Картометрический метод	1.00	-
235	428102.06	1328643.91	428102.06	1328643.91	Картометрический метод	1.00	-
236	428099.71	1328652.06	428099.71	1328652.06	Картометрический метод	1.00	-
237	428097.37	1328660.21	428097.37	1328660.21	Картометрический метод	1.00	-
238	428097.91	1328662.62	428097.91	1328662.62	Картометрический метод	1.00	-
239	428099.58	1328670.00	428099.58	1328670.00	Картометрический метод	1.00	-
240	428093.56	1328671.70	428093.56	1328671.70	Картометрический метод	1.00	-
241	428090.04	1328672.70	428090.04	1328672.70	Картометрический метод	1.00	-
242	428067.90	1328670.72	428067.90	1328670.72	Картометрический метод	1.00	-
243	428057.37	1328670.90	428057.37	1328670.90	Картометрический метод	1.00	-
244	428044.05	1328670.45	428044.05	1328670.45	Картометрический метод	1.00	-
245	428035.95	1328671.44	428035.95	1328671.44	Картометрический метод	1.00	-
246	428033.93	1328659.99	428033.93	1328659.99	Картометрический метод	1.00	-
247	428003.84	1328662.61	428003.84	1328662.61	Картометрический метод	1.00	-

2. Сведения о характерных точках границ объекта							
Обозначение характерных точек границ	Существующие координаты, м		Измененные (уточненные) координаты, м		Метод определения координат характерной точки	Средняя квадратическая погрешность положения характерной точки (Mt), м	Описание обозначения точки на местности (при наличии)
	X	Y	X	Y			
1	2	3	4	5	6	7	8
248	427978.98	1328668.82	427978.98	1328668.82	Картометрический метод	1.00	-
249	427954.45	1328673.73	427954.45	1328673.73	Картометрический метод	1.00	-
250	427942.34	1328682.23	427942.34	1328682.23	Картометрический метод	1.00	-
251	427928.94	1328688.77	427928.94	1328688.77	Картометрический метод	1.00	-
252	427898.73	1328663.11	427898.73	1328663.11	Картометрический метод	1.00	-
253	427876.29	1328639.63	427876.29	1328639.63	Картометрический метод	1.00	-
254	427876.87	1328623.74	427876.87	1328623.74	Картометрический метод	1.00	-
255	427854.22	1328591.09	427854.22	1328591.09	Картометрический метод	1.00	-
256	427848.36	1328605.46	427848.36	1328605.46	Картометрический метод	1.00	-
257	427841.53	1328626.57	427841.53	1328626.57	Картометрический метод	1.00	-
258	427836.45	1328662.48	427836.45	1328662.48	Картометрический метод	1.00	-
259	427838.58	1328667.84	427838.58	1328667.84	Картометрический метод	1.00	-
260	427830.30	1328659.11	427830.30	1328659.11	Картометрический метод	1.00	-
261	427828.81	1328658.66	427828.81	1328658.66	Картометрический метод	1.00	-
262	427827.32	1328658.21	427827.32	1328658.21	Картометрический метод	1.00	-
263	427819.32	1328655.78	427819.32	1328655.78	Картометрический метод	1.00	-
264	427810.41	1328655.51	427810.41	1328655.51	Картометрический метод	1.00	-
265	427799.95	1328658.32	427799.95	1328658.32	Картометрический метод	1.00	-
266	427796.37	1328659.29	427796.37	1328659.29	Картометрический метод	1.00	-
267	427788.09	1328660.46	427788.09	1328660.46	Картометрический метод	1.00	-
268	427778.46	1328663.79	427778.46	1328663.79	Картометрический метод	1.00	-
269	427763.16	1328673.51	427763.16	1328673.51	Картометрический метод	1.00	-
270	427753.08	1328664.60	427753.08	1328664.60	Картометрический метод	1.00	-
271	427728.60	1328644.08	427728.60	1328644.08	Картометрический метод	1.00	-
272	427716.54	1328635.44	427716.54	1328635.44	Картометрический метод	1.00	-

2. Сведения о характерных точках границ объекта							
Обозначение характерных точек границ	Существующие координаты, м		Измененные (уточненные) координаты, м		Метод определения координат характерной точки	Средняя квадратическая погрешность положения характерной точки (Mt), м	Описание обозначения точки на местности (при наличии)
	X	Y	X	Y			
1	2	3	4	5	6	7	8
273	427712.83	1328629.47	427712.83	1328629.47	Картометрический метод	1.00	-
274	427706.91	1328619.96	427706.91	1328619.96	Картометрический метод	1.00	-
275	427700.98	1328603.65	427700.98	1328603.65	Картометрический метод	1.00	-
276	427700.07	1328601.15	427700.07	1328601.15	Картометрический метод	1.00	-
277	427694.85	1328589.81	427694.85	1328589.81	Картометрический метод	1.00	-
278	427694.22	1328587.67	427694.22	1328587.67	Картометрический метод	1.00	-
279	427692.46	1328581.71	427692.46	1328581.71	Картометрический метод	1.00	-
280	427691.16	1328577.26	427691.16	1328577.26	Картометрический метод	1.00	-
281	427701.71	1328575.21	427701.71	1328575.21	Картометрический метод	1.00	-
282	427702.14	1328532.30	427702.14	1328532.30	Картометрический метод	1.00	-
283	427708.15	1328518.83	427708.15	1328518.83	Картометрический метод	1.00	-
284	427723.78	1328515.79	427723.78	1328515.79	Картометрический метод	1.00	-
285	427738.73	1328505.90	427738.73	1328505.90	Картометрический метод	1.00	-
286	427750.12	1328502.11	427750.12	1328502.11	Картометрический метод	1.00	-
287	427755.92	1328501.21	427755.92	1328501.21	Картометрический метод	1.00	-
288	427761.73	1328500.32	427761.73	1328500.32	Картометрический метод	1.00	-
289	427773.69	1328502.96	427773.69	1328502.96	Картометрический метод	1.00	-
290	427785.66	1328519.34	427785.66	1328519.34	Картометрический метод	1.00	-
291	427786.10	1328519.68	427786.10	1328519.68	Картометрический метод	1.00	-
292	427791.87	1328524.20	427791.87	1328524.20	Картометрический метод	1.00	-
293	427805.40	1328536.47	427805.40	1328536.47	Картометрический метод	1.00	-
294	427841.33	1328539.08	427841.33	1328539.08	Картометрический метод	1.00	-
295	427829.23	1328493.81	427829.23	1328493.81	Картометрический метод	1.00	-
296	427797.20	1328454.20	427797.20	1328454.20	Картометрический метод	1.00	-
297	427769.08	1328438.09	427769.08	1328438.09	Картометрический метод	1.00	-

2. Сведения о характерных точках границ объекта							
Обозначение характерных точек границ	Существующие координаты, м		Измененные (уточненные) координаты, м		Метод определения координат характерной точки	Средняя квадратическая погрешность положения характерной точки (Mt), м	Описание обозначения точки на местности (при наличии)
	X	Y	X	Y			
1	2	3	4	5	6	7	8
298	427760.19	1328446.98	427760.19	1328446.98	Картометрический метод	1.00	-
299	427738.61	1328453.76	427738.61	1328453.76	Картометрический метод	1.00	-
300	427721.67	1328448.29	427721.67	1328448.29	Картометрический метод	1.00	-
301	427717.16	1328451.13	427717.16	1328451.13	Картометрический метод	1.00	-
302	427708.95	1328450.98	427708.95	1328450.98	Картометрический метод	1.00	-
303	427698.44	1328437.57	427698.44	1328437.57	Картометрический метод	1.00	-
304	427673.10	1328405.24	427673.10	1328405.24	Картометрический метод	1.00	-
305	427637.87	1328388.55	427637.87	1328388.55	Картометрический метод	1.00	-
306	427577.92	1328387.94	427577.92	1328387.94	Картометрический метод	1.00	-
307	427512.40	1328412.04	427512.40	1328412.04	Картометрический метод	1.00	-
308	427511.16	1328419.46	427511.16	1328419.46	Картометрический метод	1.00	-
309	427511.78	1328432.44	427511.78	1328432.44	Картометрический метод	1.00	-
310	427517.35	1328438.62	427517.35	1328438.62	Картометрический метод	1.00	-
311	427537.74	1328442.33	427537.74	1328442.33	Картометрический метод	1.00	-
312	427600.79	1328440.47	427600.79	1328440.47	Картометрический метод	1.00	-
313	427640.96	1328449.13	427640.96	1328449.13	Картометрический метод	1.00	-
314	427661.98	1328462.10	427661.98	1328462.10	Картометрический метод	1.00	-
315	427673.10	1328475.09	427673.10	1328475.09	Картометрический метод	1.00	-
316	427673.98	1328480.53	427673.98	1328480.53	Картометрический метод	1.00	-
317	427667.54	1328486.40	427667.54	1328486.40	Картометрический метод	1.00	-
318	427639.61	1328494.67	427639.61	1328494.67	Картометрический метод	1.00	-
319	427633.37	1328527.54	427633.37	1328527.54	Картометрический метод	1.00	-
320	427645.86	1328558.23	427645.86	1328558.23	Картометрический метод	1.00	-
321	427655.80	1328565.33	427655.80	1328565.33	Картометрический метод	1.00	-
322	427661.36	1328570.88	427661.36	1328570.88	Картометрический метод	1.00	-

2. Сведения о характерных точках границ объекта							
Обозначение характерных точек границ	Существующие координаты, м		Измененные (уточненные) координаты, м		Метод определения координат характерной точки	Средняя квадратическая погрешность положения характерной точки (Mt), м	Описание обозначения точки на местности (при наличии)
	X	Y	X	Y			
1	2	3	4	5	6	7	8
323	427663.21	1328572.74	427663.21	1328572.74	Картометрический метод	1.00	-
324	427663.75	1328573.22	427663.75	1328573.22	Картометрический метод	1.00	-
325	427664.29	1328573.70	427664.29	1328573.70	Картометрический метод	1.00	-
326	427655.82	1328577.89	427655.82	1328577.89	Картометрический метод	1.00	-
327	427652.32	1328575.56	427652.32	1328575.56	Картометрический метод	1.00	-
328	427644.61	1328570.42	427644.61	1328570.42	Картометрический метод	1.00	-
329	427629.32	1328560.23	427629.32	1328560.23	Картометрический метод	1.00	-
330	427601.41	1328544.96	427601.41	1328544.96	Картометрический метод	1.00	-
331	427591.67	1328539.63	427591.67	1328539.63	Картометрический метод	1.00	-
332	427573.72	1328529.81	427573.72	1328529.81	Картометрический метод	1.00	-
333	427568.47	1328534.20	427568.47	1328534.20	Картометрический метод	1.00	-
334	427566.00	1328536.27	427566.00	1328536.27	Картометрический метод	1.00	-
335	427563.31	1328536.50	427563.31	1328536.50	Картометрический метод	1.00	-
336	427553.16	1328537.42	427553.16	1328537.42	Картометрический метод	1.00	-
337	427543.02	1328538.33	427543.02	1328538.33	Картометрический метод	1.00	-
338	427539.60	1328538.68	427539.60	1328538.68	Картометрический метод	1.00	-
339	427523.76	1328540.31	427523.76	1328540.31	Картометрический метод	1.00	-
340	427495.41	1328542.11	427495.41	1328542.11	Картометрический метод	1.00	-
341	427493.42	1328541.80	427493.42	1328541.80	Картометрический метод	1.00	-
342	427488.30	1328540.99	427488.30	1328540.99	Картометрический метод	1.00	-
343	427481.14	1328539.85	427481.14	1328539.85	Картометрический метод	1.00	-
344	427484.26	1328532.03	427484.26	1328532.03	Картометрический метод	1.00	-
345	427482.35	1328528.03	427482.35	1328528.03	Картометрический метод	1.00	-
346	427481.81	1328526.89	427481.81	1328526.89	Картометрический метод	1.00	-
347	427475.11	1328510.14	427475.11	1328510.14	Картометрический метод	1.00	-

2. Сведения о характерных точках границ объекта							
Обозначение характерных точек границ	Существующие координаты, м		Измененные (уточненные) координаты, м		Метод определения координат характерной точки	Средняя квадратическая погрешность положения характерной точки (Mt), м	Описание обозначения точки на местности (при наличии)
	X	Y	X	Y			
1	2	3	4	5	6	7	8
348	427455.47	1328492.50	427455.47	1328492.50	Картометрический метод	1.00	-
349	427416.82	1328461.68	427416.82	1328461.68	Картометрический метод	1.00	-
350	427407.67	1328460.79	427407.67	1328460.79	Картометрический метод	1.00	-
351	427384.39	1328467.69	427384.39	1328467.69	Картометрический метод	1.00	-
352	427363.11	1328492.16	427363.11	1328492.16	Картометрический метод	1.00	-
353	427360.95	1328500.08	427360.95	1328500.08	Картометрический метод	1.00	-
354	427357.62	1328504.76	427357.62	1328504.76	Картометрический метод	1.00	-
355	427346.12	1328521.66	427346.12	1328521.66	Картометрический метод	1.00	-
356	427339.48	1328542.12	427339.48	1328542.12	Картометрический метод	1.00	-
357	427332.84	1328572.59	427332.84	1328572.59	Картометрический метод	1.00	-
358	427327.76	1328615.25	427327.76	1328615.25	Картометрический метод	1.00	-
359	427324.95	1328658.39	427324.95	1328658.39	Картометрический метод	1.00	-
360	427329.99	1328667.03	427329.99	1328667.03	Картометрический метод	1.00	-
361	427317.39	1328669.01	427317.39	1328669.01	Картометрический метод	1.00	-
362	427300.92	1328671.26	427300.92	1328671.26	Картометрический метод	1.00	-
363	427290.03	1328669.73	427290.03	1328669.73	Картометрический метод	1.00	-
364	427280.40	1328667.84	427280.40	1328667.84	Картометрический метод	1.00	-
365	427272.23	1328662.38	427272.23	1328662.38	Картометрический метод	1.00	-
366	427270.10	1328656.57	427270.10	1328656.57	Картометрический метод	1.00	-
367	427269.71	1328651.92	427269.71	1328651.92	Картометрический метод	1.00	-
368	427270.68	1328646.88	427270.68	1328646.88	Картометрический метод	1.00	-
369	427273.78	1328641.85	427273.78	1328641.85	Картометрический метод	1.00	-
370	427275.62	1328639.43	427275.62	1328639.43	Картометрический метод	1.00	-
371	427277.46	1328637.01	427277.46	1328637.01	Картометрический метод	1.00	-
372	427278.85	1328635.44	427278.85	1328635.44	Картометрический метод	1.00	-

2. Сведения о характерных точках границ объекта							
Обозначение характерных точек границ	Существующие координаты, м		Измененные (уточненные) координаты, м		Метод определения координат характерной точки	Средняя квадратическая погрешность положения характерной точки (Mt), м	Описание обозначения точки на местности (при наличии)
	X	Y	X	Y			
1	2	3	4	5	6	7	8
373	427280.25	1328633.87	427280.25	1328633.87	Картометрический метод	1.00	-
374	427256.57	1328610.19	427256.57	1328610.19	Картометрический метод	1.00	-
375	427261.36	1328595.23	427261.36	1328595.23	Картометрический метод	1.00	-
376	427276.79	1328548.00	427276.79	1328548.00	Картометрический метод	1.00	-
377	427207.67	1328508.82	427207.67	1328508.82	Картометрический метод	1.00	-
378	427200.83	1328483.58	427200.83	1328483.58	Картометрический метод	1.00	-
379	427192.83	1328480.19	427192.83	1328480.19	Картометрический метод	1.00	-
380	427174.86	1328465.30	427174.86	1328465.30	Картометрический метод	1.00	-
381	427177.26	1328429.34	427177.26	1328429.34	Картометрический метод	1.00	-
382	427167.81	1328417.73	427167.81	1328417.73	Картометрический метод	1.00	-
383	427167.81	1328410.08	427167.81	1328410.08	Картометрический метод	1.00	-
384	427175.01	1328396.67	427175.01	1328396.67	Картометрический метод	1.00	-
385	427187.91	1328387.54	427187.91	1328387.54	Картометрический метод	1.00	-
386	427188.87	1328386.86	427188.87	1328386.86	Картометрический метод	1.00	-
387	427194.09	1328384.66	427194.09	1328384.66	Картометрический метод	1.00	-
388	427199.31	1328382.41	427199.31	1328382.41	Картометрический метод	1.00	-
389	427203.28	1328383.22	427203.28	1328383.22	Картометрический метод	1.00	-
390	427222.08	1328386.86	427222.08	1328386.86	Картометрический метод	1.00	-
391	427235.49	1328390.91	427235.49	1328390.91	Картометрический метод	1.00	-
392	427246.20	1328392.71	427246.20	1328392.71	Картометрический метод	1.00	-
393	427247.83	1328392.14	427247.83	1328392.14	Картометрический метод	1.00	-
394	427253.85	1328390.01	427253.85	1328390.01	Картометрический метод	1.00	-
395	427258.51	1328383.97	427258.51	1328383.97	Картометрический метод	1.00	-
396	427261.41	1328380.20	427261.41	1328380.20	Картометрический метод	1.00	-
397	427265.34	1328371.49	427265.34	1328371.49	Картометрический метод	1.00	-

2. Сведения о характерных точках границ объекта							
Обозначение характерных точек границ	Существующие координаты, м		Измененные (уточненные) координаты, м		Метод определения координат характерной точки	Средняя квадратическая погрешность положения характерной точки (Mt), м	Описание обозначения точки на местности (при наличии)
	X	Y	X	Y			
1	2	3	4	5	6	7	8
398	427268.07	1328365.44	427268.07	1328365.44	Картометрический метод	1.00	-
399	427268.07	1328362.02	427268.07	1328362.02	Картометрический метод	1.00	-
400	427271.94	1328349.60	427271.94	1328349.60	Картометрический метод	1.00	-
401	427271.04	1328339.79	427271.04	1328339.79	Картометрический метод	1.00	-
402	427271.62	1328336.21	427271.62	1328336.21	Картометрический метод	1.00	-
403	427280.85	1328279.76	427280.85	1328279.76	Картометрический метод	1.00	-
404	427284.81	1328267.43	427284.81	1328267.43	Картометрический метод	1.00	-
405	427288.78	1328255.04	427288.78	1328255.04	Картометрический метод	1.00	-
406	427389.08	1328291.61	427389.08	1328291.61	Картометрический метод	1.00	-
407	427411.34	1328345.59	427411.34	1328345.59	Картометрический метод	1.00	-
408	427431.24	1328343.39	427431.24	1328343.39	Картометрический метод	1.00	-
409	427441.41	1328342.76	427441.41	1328342.76	Картометрический метод	1.00	-
410	427453.17	1328337.16	427453.17	1328337.16	Картометрический метод	1.00	-
411	427454.46	1328336.55	427454.46	1328336.55	Картометрический метод	1.00	-
412	427471.09	1328316.42	427471.09	1328316.42	Картометрический метод	1.00	-
413	427468.50	1328256.00	427468.50	1328256.00	Картометрический метод	1.00	-
414	427470.12	1328238.81	427470.12	1328238.81	Картометрический метод	1.00	-
415	427468.23	1328229.63	427468.23	1328229.63	Картометрический метод	1.00	-
416	427465.98	1328215.05	427465.98	1328215.05	Картометрический метод	1.00	-
417	427462.83	1328204.88	427462.83	1328204.88	Картометрический метод	1.00	-
418	427461.03	1328194.53	427461.03	1328194.53	Картометрический метод	1.00	-
419	427481.10	1328169.96	427481.10	1328169.96	Картометрический метод	1.00	-
420	427479.84	1328163.12	427479.84	1328163.12	Картометрический метод	1.00	-
421	427475.97	1328155.20	427475.97	1328155.20	Картометрический метод	1.00	-
422	427473.09	1328144.49	427473.09	1328144.49	Картометрический метод	1.00	-



2. Сведения о характерных точках границ объекта							
Обозначение характерных точек границ	Существующие координаты, м		Измененные (уточненные) координаты, м		Метод определения координат характерной точки	Средняя квадратическая погрешность положения характерной точки (Mt), м	Описание обозначения точки на местности (при наличии)
	X	Y	X	Y			
1	2	3	4	5	6	7	8
423	427474.44	1328128.47	427474.44	1328128.47	Картометрический метод	1.00	-
424	427479.30	1328117.40	427479.30	1328117.40	Картометрический метод	1.00	-
425	427488.75	1328104.44	427488.75	1328104.44	Картометрический метод	1.00	-
426	427495.32	1328093.01	427495.32	1328093.01	Картометрический метод	1.00	-
427	427495.95	1328084.64	427495.95	1328084.64	Картометрический метод	1.00	-
428	427492.08	1328081.22	427492.08	1328081.22	Картометрический метод	1.00	-
429	427484.07	1328079.87	427484.07	1328079.87	Картометрический метод	1.00	-
430	427474.98	1328081.22	427474.98	1328081.22	Картометрический метод	1.00	-
431	427469.94	1328080.59	427469.94	1328080.59	Картометрический метод	1.00	-
432	427467.42	1328079.60	427467.42	1328079.60	Картометрический метод	1.00	-
433	427466.07	1328076.18	427466.07	1328076.18	Картометрический метод	1.00	-
434	427464.90	1328073.03	427464.90	1328073.03	Картометрический метод	1.00	-
435	427464.44	1328065.01	427464.44	1328065.01	Картометрический метод	1.00	-
436	427463.96	1328061.04	427463.96	1328061.04	Картометрический метод	1.00	-
437	427465.12	1328053.68	427465.12	1328053.68	Картометрический метод	1.00	-
438	427467.06	1328045.35	427467.06	1328045.35	Картометрический метод	1.00	-
439	427473.26	1328040.12	427473.26	1328040.12	Картометрический метод	1.00	-
440	427479.84	1328035.67	427479.84	1328035.67	Картометрический метод	1.00	-
441	427487.59	1328030.83	427487.59	1328030.83	Картометрический метод	1.00	-
442	427493.20	1328026.18	427493.20	1328026.18	Картометрический метод	1.00	-
443	427500.17	1328016.11	427500.17	1328016.11	Картометрический метод	1.00	-
444	427504.24	1328009.14	427504.24	1328009.14	Картометрический метод	1.00	-
445	427508.70	1328001.78	427508.70	1328001.78	Картометрический метод	1.00	-
446	427511.60	1327994.42	427511.60	1327994.42	Картометрический метод	1.00	-
447	427513.54	1327988.22	427513.54	1327988.22	Картометрический метод	1.00	-

2. Сведения о характерных точках границ объекта							
Обозначение характерных точек границ	Существующие координаты, м		Измененные (уточненные) координаты, м		Метод определения координат характерной точки	Средняя квадратическая погрешность положения характерной точки (Mt), м	Описание обозначения точки на местности (при наличии)
	X	Y	X	Y			
1	2	3	4	5	6	7	8
448	427516.25	1327983.77	427516.25	1327983.77	Картометрический метод	1.00	-
449	427517.99	1327978.54	427517.99	1327978.54	Картометрический метод	1.00	-
450	427518.77	1327972.53	427518.77	1327972.53	Картометрический метод	1.00	-
451	427517.80	1327968.27	427517.80	1327968.27	Картометрический метод	1.00	-
452	427513.93	1327966.14	427513.93	1327966.14	Картометрический метод	1.00	-
453	427508.70	1327963.23	427508.70	1327963.23	Картометрический метод	1.00	-
454	427506.18	1327961.40	427506.18	1327961.40	Картометрический метод	1.00	-
455	427503.69	1327959.54	427503.69	1327959.54	Картометрический метод	1.00	-
456	427502.70	1327951.62	427502.70	1327951.62	Картометрический метод	1.00	-
457	427504.05	1327937.49	427504.05	1327937.49	Картометрический метод	1.00	-
458	427502.70	1327931.28	427502.70	1327931.28	Картометрический метод	1.00	-
459	427500.00	1327926.60	427500.00	1327926.60	Картометрический метод	1.00	-
460	427499.45	1327925.28	427499.45	1327925.28	Картометрический метод	1.00	-
461	427497.12	1327919.67	427497.12	1327919.67	Картометрический метод	1.00	-
462	427496.59	1327917.68	427496.59	1327917.68	Картометрический метод	1.00	-
463	427495.32	1327912.92	427495.32	1327912.92	Картометрический метод	1.00	-
464	427495.14	1327908.60	427495.14	1327908.60	Картометрический метод	1.00	-
465	427498.47	1327900.50	427498.47	1327900.50	Картометрический метод	1.00	-
466	427502.16	1327895.82	427502.16	1327895.82	Картометрический метод	1.00	-
467	427505.04	1327887.72	427505.04	1327887.72	Картометрический метод	1.00	-
468	427510.49	1327888.88	427510.49	1327888.88	Картометрический метод	1.00	-
469	427560.13	1327912.30	427560.13	1327912.30	Картометрический метод	1.00	-
470	427559.07	1327922.60	427559.07	1327922.60	Картометрический метод	1.00	-
471	427558.70	1327926.99	427558.70	1327926.99	Картометрический метод	1.00	-
472	427550.96	1327916.17	427550.96	1327916.17	Картометрический метод	1.00	-

2. Сведения о характерных точках границ объекта							
Обозначение характерных точек границ	Существующие координаты, м		Измененные (уточненные) координаты, м		Метод определения координат характерной точки	Средняя квадратическая погрешность положения характерной точки (Mt), м	Описание обозначения точки на местности (при наличии)
	X	Y	X	Y			
1	2	3	4	5	6	7	8
473	427538.46	1327910.94	427538.46	1327910.94	Картометрический метод	1.00	-
474	427522.84	1327936.63	427522.84	1327936.63	Картометрический метод	1.00	-
475	427530.21	1327942.94	427530.21	1327942.94	Картометрический метод	1.00	-
476	427529.76	1327959.75	427529.76	1327959.75	Картометрический метод	1.00	-
477	427534.31	1327971.44	427534.31	1327971.44	Картометрический метод	1.00	-
478	427542.44	1327976.99	427542.44	1327976.99	Картометрический метод	1.00	-
479	427556.84	1327979.56	427556.84	1327979.56	Картометрический метод	1.00	-
480	427562.33	1327980.54	427562.33	1327980.54	Картометрический метод	1.00	-
481	427565.16	1327995.00	427565.16	1327995.00	Картометрический метод	1.00	-
482	427565.97	1328011.20	427565.97	1328011.20	Картометрический метод	1.00	-
483	427565.52	1328031.63	427565.52	1328031.63	Картометрический метод	1.00	-
484	427564.44	1328049.00	427564.44	1328049.00	Картометрический метод	1.00	-
485	427564.89	1328064.57	427564.89	1328064.57	Картометрический метод	1.00	-
486	427565.34	1328069.79	427565.34	1328069.79	Картометрический метод	1.00	-
487	427560.30	1328086.89	427560.30	1328086.89	Картометрический метод	1.00	-
488	427554.36	1328105.52	427554.36	1328105.52	Картометрический метод	1.00	-
489	427558.05	1328129.01	427558.05	1328129.01	Картометрический метод	1.00	-
490	427559.31	1328150.70	427559.31	1328150.70	Картометрический метод	1.00	-
491	427557.42	1328182.65	427557.42	1328182.65	Картометрический метод	1.00	-
492	427554.27	1328197.41	427554.27	1328197.41	Картометрический метод	1.00	-
493	427554.36	1328219.01	427554.36	1328219.01	Картометрический метод	1.00	-
494	427553.64	1328241.42	427553.64	1328241.42	Картометрический метод	1.00	-
495	427556.97	1328262.84	427556.97	1328262.84	Картометрический метод	1.00	-
496	427557.24	1328265.18	427557.24	1328265.18	Картометрический метод	1.00	-
497	427561.20	1328271.84	427561.20	1328271.84	Картометрический метод	1.00	-

2. Сведения о характерных точках границ объекта							
Обозначение характерных точек границ	Существующие координаты, м		Измененные (уточненные) координаты, м		Метод определения координат характерной точки	Средняя квадратическая погрешность положения характерной точки (Mt), м	Описание обозначения точки на местности (при наличии)
	X	Y	X	Y			
1	2	3	4	5	6	7	8
498	427575.69	1328279.31	427575.69	1328279.31	Картометрический метод	1.00	-
499	427588.83	1328282.37	427588.83	1328282.37	Картометрический метод	1.00	-
500	427592.03	1328285.29	427592.03	1328285.29	Картометрический метод	1.00	-
501	427595.22	1328288.22	427595.22	1328288.22	Картометрический метод	1.00	-
502	427602.33	1328297.58	427602.33	1328297.58	Картометрический метод	1.00	-
503	427607.34	1328294.31	427607.34	1328294.31	Картометрический метод	1.00	-
504	427613.28	1328290.42	427613.28	1328290.42	Картометрический метод	1.00	-
505	427629.81	1328279.59	427629.81	1328279.59	Картометрический метод	1.00	-
506	427603.84	1328215.63	427603.84	1328215.63	Картометрический метод	1.00	-
507	427621.55	1328208.33	427621.55	1328208.33	Картометрический метод	1.00	-
508	427634.43	1328239.47	427634.43	1328239.47	Картометрический метод	1.00	-
509	427621.23	1328244.68	427621.23	1328244.68	Картометрический метод	1.00	-
510	427632.91	1328277.85	427632.91	1328277.85	Картометрический метод	1.00	-
511	427648.48	1328269.06	427648.48	1328269.06	Картометрический метод	1.00	-
512	427661.48	1328261.73	427661.48	1328261.73	Картометрический метод	1.00	-
513	427678.35	1328254.14	427678.35	1328254.14	Картометрический метод	1.00	-
514	427695.23	1328246.56	427695.23	1328246.56	Картометрический метод	1.00	-
515	427719.60	1328239.85	427719.60	1328239.85	Картометрический метод	1.00	-
516	427729.91	1328226.31	427729.91	1328226.31	Картометрический метод	1.00	-
517	427735.05	1328218.50	427735.05	1328218.50	Картометрический метод	1.00	-
518	427741.63	1328207.55	427741.63	1328207.55	Картометрический метод	1.00	-
519	427748.08	1328197.22	427748.08	1328197.22	Картометрический метод	1.00	-
520	427790.16	1328150.34	427790.16	1328150.34	Картометрический метод	1.00	-
521	427819.32	1328117.49	427819.32	1328117.49	Картометрический метод	1.00	-
522	427830.30	1328108.04	427830.30	1328108.04	Картометрический метод	1.00	-

2. Сведения о характерных точках границ объекта							
Обозначение характерных точек границ	Существующие координаты, м		Измененные (уточненные) координаты, м		Метод определения координат характерной точки	Средняя квадратическая погрешность положения характерной точки (Mt), м	Описание обозначения точки на местности (при наличии)
	X	Y	X	Y			
1	2	3	4	5	6	7	8
523	427843.17	1328097.24	427843.17	1328097.24	Картометрический метод	1.00	-
524	427852.44	1328091.84	427852.44	1328091.84	Картометрический метод	1.00	-
525	427861.44	1328087.16	427861.44	1328087.16	Картометрический метод	1.00	-
526	427878.00	1328081.13	427878.00	1328081.13	Картометрический метод	1.00	-
527	427933.17	1328062.41	427933.17	1328062.41	Картометрический метод	1.00	-
528	427973.22	1328050.26	427973.22	1328050.26	Картометрический метод	1.00	-
529	428008.59	1328040.81	428008.59	1328040.81	Картометрический метод	1.00	-
530	428013.86	1328039.64	428013.86	1328039.64	Картометрический метод	1.00	-
531	428015.26	1328037.73	428015.26	1328037.73	Картометрический метод	1.00	-
532	428057.44	1328009.14	428057.44	1328009.14	Картометрический метод	1.00	-
533	428059.34	1328007.85	428059.34	1328007.85	Картометрический метод	1.00	-
534	428037.84	1327970.61	428037.84	1327970.61	Картометрический метод	1.00	-
535	427988.79	1327984.38	427988.79	1327984.38	Картометрический метод	1.00	-
536	427804.56	1328021.01	427804.56	1328021.01	Картометрический метод	1.00	-
537	427799.24	1328022.06	427799.24	1328022.06	Картометрический метод	1.00	-
538	427744.20	1327859.41	427744.20	1327859.41	Картометрический метод	1.00	-
539	427752.01	1327860.72	427752.01	1327860.72	Картометрический метод	1.00	-
540	427779.87	1327862.99	427779.87	1327862.99	Картометрический метод	1.00	-
541	427802.97	1327842.74	427802.97	1327842.74	Картометрический метод	1.00	-
542	427815.43	1327827.15	427815.43	1327827.15	Картометрический метод	1.00	-
543	427826.38	1327826.80	427826.38	1327826.80	Картометрический метод	1.00	-
544	427835.31	1327820.11	427835.31	1327820.11	Картометрический метод	1.00	-
545	427845.59	1327817.42	427845.59	1327817.42	Картометрический метод	1.00	-
546	427860.32	1327813.41	427860.32	1327813.41	Картометрический метод	1.00	-
547	427887.57	1327810.28	427887.57	1327810.28	Картометрический метод	1.00	-

2. Сведения о характерных точках границ объекта							
Обозначение характерных точек границ	Существующие координаты, м		Измененные (уточненные) координаты, м		Метод определения координат характерной точки	Средняя квадратическая погрешность положения характерной точки (Mt), м	Описание обозначения точки на местности (при наличии)
	X	Y	X	Y			
1	2	3	4	5	6	7	8
548	427902.75	1327809.39	427902.75	1327809.39	Картометрический метод	1.00	-
549	427907.89	1327807.15	427907.89	1327807.15	Картометрический метод	1.00	-
550	427913.02	1327804.92	427913.02	1327804.92	Картометрический метод	1.00	-
551	428027.81	1327657.98	428027.81	1327657.98	Картометрический метод	1.00	-
552	428037.19	1327644.58	428037.19	1327644.58	Картометрический метод	1.00	-
553	428048.35	1327630.29	428048.35	1327630.29	Картометрический метод	1.00	-
554	428062.65	1327611.53	428062.65	1327611.53	Картометрический метод	1.00	-
555	428081.40	1327593.22	428081.40	1327593.22	Картометрический метод	1.00	-
556	428094.36	1327584.29	428094.36	1327584.29	Картометрический метод	1.00	-
557	428109.99	1327575.35	428109.99	1327575.35	Картометрический метод	1.00	-
558	428128.49	1327563.08	428128.49	1327563.08	Картометрический метод	1.00	-
559	428135.32	1327602.76	428135.32	1327602.76	Картометрический метод	1.00	-
560	428137.85	1327617.45	428137.85	1327617.45	Картометрический метод	1.00	-
561	428138.94	1327624.86	428138.94	1327624.86	Картометрический метод	1.00	-
562	428195.57	1327947.23	428195.57	1327947.23	Картометрический метод	1.00	-
563	428192.55	1327947.57	428192.55	1327947.57	Картометрический метод	1.00	-
564	428155.84	1327952.01	428155.84	1327952.01	Картометрический метод	1.00	-
565	428147.79	1327953.87	428147.79	1327953.87	Картометрический метод	1.00	-
566	428104.89	1327963.76	428104.89	1327963.76	Картометрический метод	1.00	-
567	428118.81	1327975.86	428118.81	1327975.86	Картометрический метод	1.00	-
568	428156.89	1328008.97	428156.89	1328008.97	Картометрический метод	1.00	-
569	428172.87	1328022.86	428172.87	1328022.86	Картометрический метод	1.00	-
570	428176.94	1328019.18	428176.94	1328019.18	Картометрический метод	1.00	-
571	428186.19	1328012.66	428186.19	1328012.66	Картометрический метод	1.00	-
572	428192.78	1328007.86	428192.78	1328007.86	Картометрический метод	1.00	-

2. Сведения о характерных точках границ объекта							
Обозначение характерных точек границ	Существующие координаты, м		Измененные (уточненные) координаты, м		Метод определения координат характерной точки	Средняя квадратическая погрешность положения характерной точки (Mt), м	Описание обозначения точки на местности (при наличии)
	X	Y	X	Y			
1	2	3	4	5	6	7	8
573	428197.47	1328004.44	428197.47	1328004.44	Картометрический метод	1.00	-
574	428205.62	1328004.44	428205.62	1328004.44	Картометрический метод	1.00	-
575	428240.21	1327993.58	428240.21	1327993.58	Картометрический метод	1.00	-
576	428262.82	1328047.14	428262.82	1328047.14	Картометрический метод	1.00	-
577	428277.76	1328084.43	428277.76	1328084.43	Картометрический метод	1.00	-
578	428330.13	1328068.63	428330.13	1328068.63	Картометрический метод	1.00	-
579	428368.43	1328042.98	428368.43	1328042.98	Картометрический метод	1.00	-
1	428382.90	1328052.96	428382.90	1328052.96	Картометрический метод	1.00	-
580	428200.64	1328449.84	428200.64	1328449.84	Картометрический метод	1.00	-
581	428180.72	1328442.88	428180.72	1328442.88	Картометрический метод	1.00	-
582	428170.57	1328411.97	428170.57	1328411.97	Картометрический метод	1.00	-
583	428187.36	1328402.39	428187.36	1328402.39	Картометрический метод	1.00	-
584	428211.97	1328398.47	428211.97	1328398.47	Картометрический метод	1.00	-
585	428235.79	1328402.39	428235.79	1328402.39	Картометрический метод	1.00	-
586	428247.11	1328433.73	428247.11	1328433.73	Картометрический метод	1.00	-
580	428200.64	1328449.84	428200.64	1328449.84	Картометрический метод	1.00	-
587	428367.79	1328456.37	428367.79	1328456.37	Картометрический метод	1.00	-
588	428347.48	1328451.15	428347.48	1328451.15	Картометрический метод	1.00	-
589	428336.55	1328434.17	428336.55	1328434.17	Картометрический метод	1.00	-
590	428336.55	1328413.27	428336.55	1328413.27	Картометрический метод	1.00	-
591	428353.34	1328405.00	428353.34	1328405.00	Картометрический метод	1.00	-
592	428361.54	1328412.40	428361.54	1328412.40	Картометрический метод	1.00	-
593	428380.29	1328415.89	428380.29	1328415.89	Картометрический метод	1.00	-
594	428391.61	1328429.82	428391.61	1328429.82	Картометрический метод	1.00	-
595	428386.15	1328448.10	428386.15	1328448.10	Картометрический метод	1.00	-

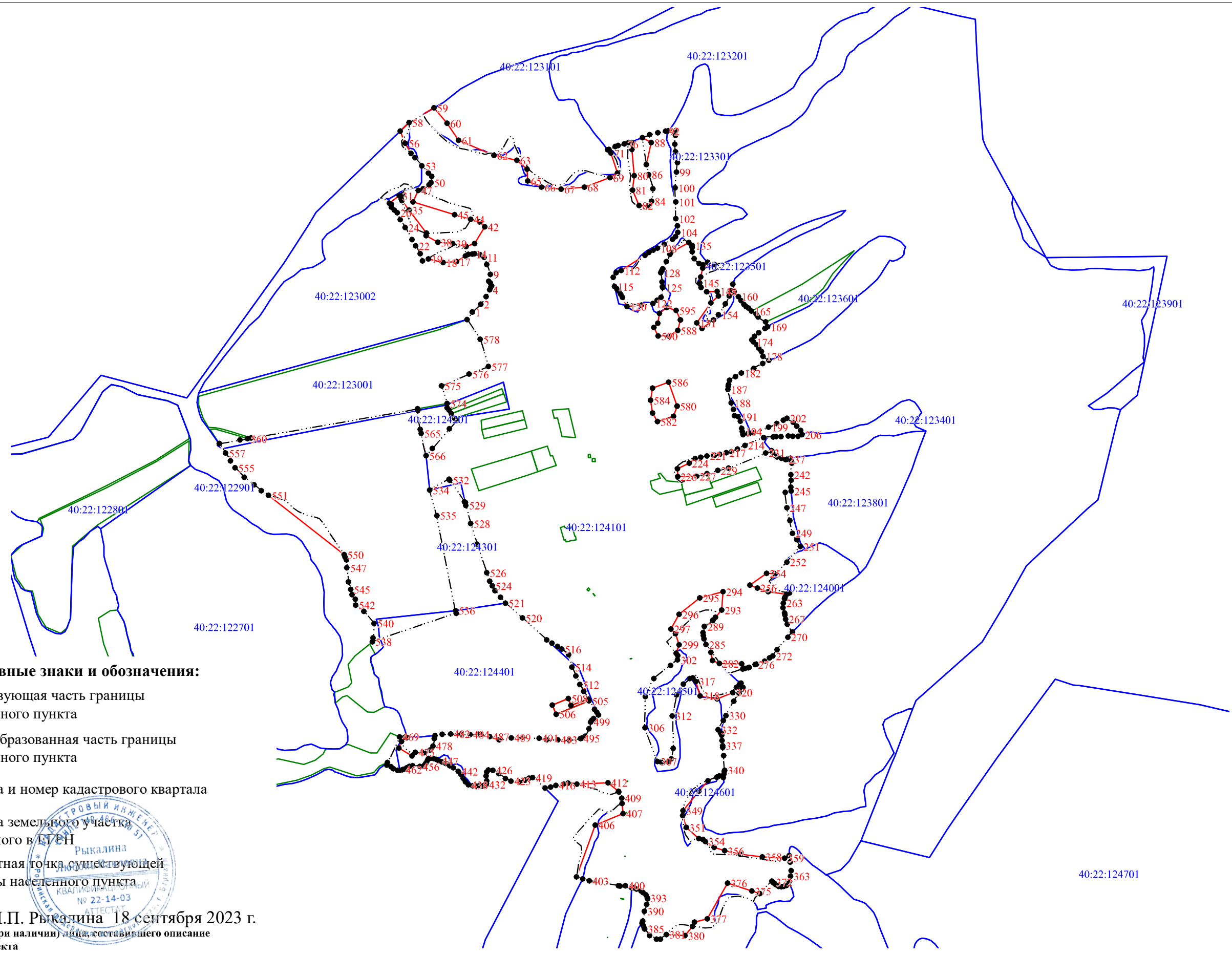
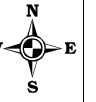




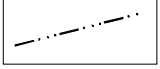

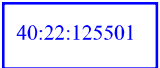


**ОПИСАНИЕ МЕСТОПОЛОЖЕНИЯ ГРАНИЦ  
деревни Пышково Ферзиковского района Калужской области**


(наименование объекта)


**План границ объекта**



**Используемые условные знаки и обозначения:**

-  - существующая часть границы населенного пункта
-  - вновь образованная часть границы населенного пункта
-  - граница и номер кадастрового квартала
-  - граница земельного участка внесенного в ЕУИИ
-  - поворотная точка существующей границы населенного пункта



Подпись  Л.П. Рыкалина 18 сентября 2023 г.  
Место для отриски печати (при наличии) лица, составившего описание местоположения границ объекта

## ГРАФИЧЕСКОЕ ОПИСАНИЕ

**местоположения границ населенных пунктов, территориальных зон, особо охраняемых природных территорий, зон с особыми условиями использования территории**

**деревня Тимофеевка Ферзиковский район Калужской области**

(наименование объекта, местоположение границ которого описано (далее - объект))

### Раздел 1

#### Сведения об объекте

№ п/п	Характеристики объекта	Описание характеристик
1	2	3
1.	Местоположение объекта	Калужская область, район Ферзиковский, деревня Тимофеевка
2.	Площадь объекта +/- величина погрешности определения площади (Р +/- Дельта Р)	183216 +/- 1498 м <sup>2</sup>
3.	Иные характеристики объекта	-

## Раздел 2

### Сведения о местоположении границ объекта

1. Система координат -

2. Сведения о характерных точках границ объекта

Обозначение характерных точек границ	Координаты, м		Метод определения координат характерной точки	Средняя квадратическая погрешность положения характерной точки (Mt), м	Описание обозначения точки на местности (при наличии)
	X	Y			
1	2	3	4	5	6
-	-	-	-	-	-

3. Сведения о характерных точках части (частей) границы объекта

Обозначение характерных точек части границы	Координаты, м		Метод определения координат характерной точки	Средняя квадратическая погрешность положения характерной точки (Mt), м	Описание обозначения точки на местности (при наличии)
	X	Y			
1	2	3	4	5	6
-	-	-	-	-	-

### Раздел 3

#### Сведения о местоположении измененных (уточненных) границ объекта

1. Система координат МСК-40, зона 1

2. Сведения о характерных точках границ объекта

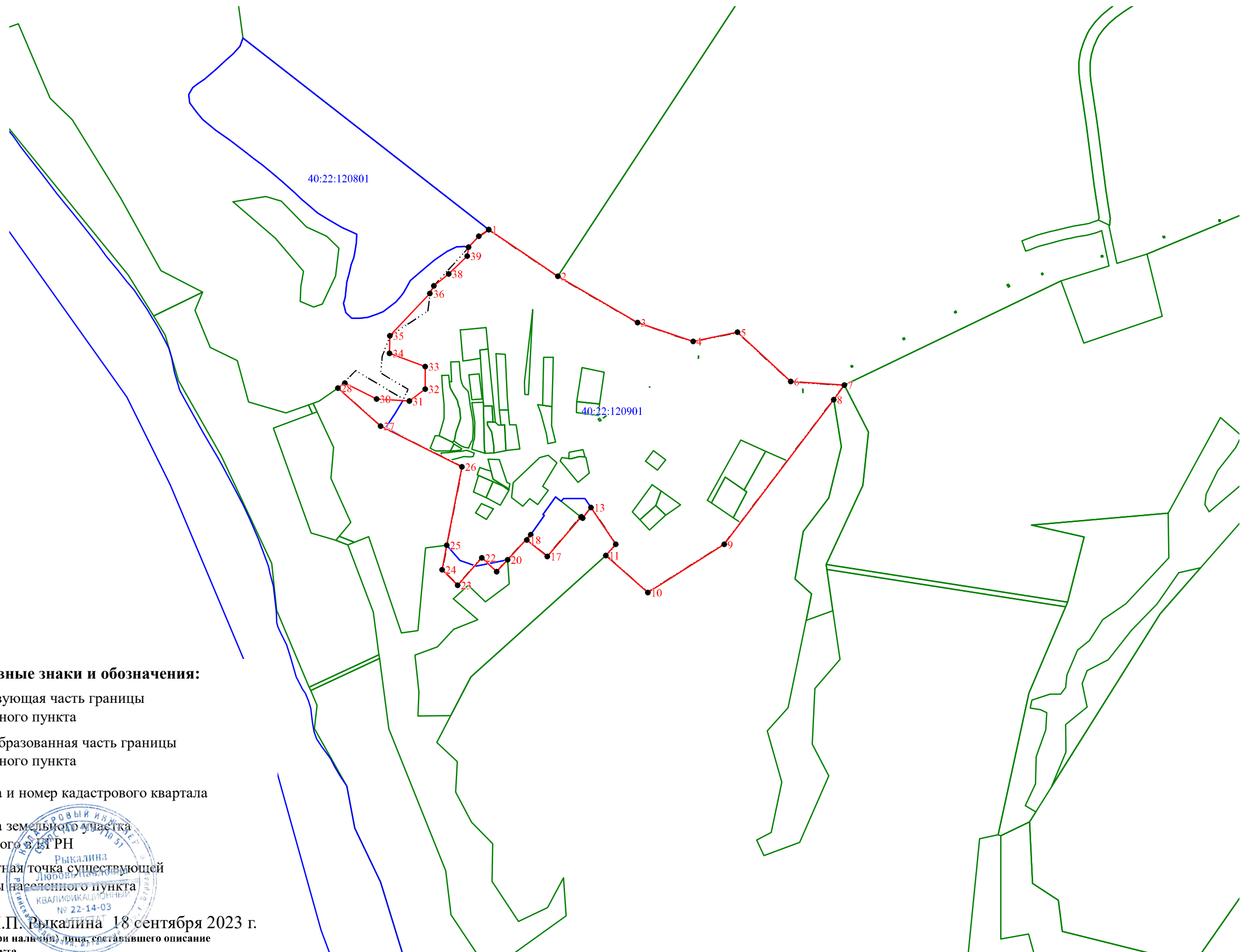
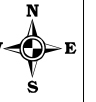
Обозначение характерных точек границ	Существующие координаты, м		Измененные (уточненные) координаты, м		Метод определения координат характерной точки	Средняя квадратическая погрешность положения характерной точки (Mt), м	Описание обозначения точки на местности (при наличии)
	X	Y	X	Y			
1	2	3	4	5	6	7	8
1	422493.63	1322762.65	422493.63	1322762.65	Картометрический метод	1.00	-
2	422428.08	1322859.91	422428.08	1322859.91	Картометрический метод	1.00	-
3	422362.84	1322971.90	422362.84	1322971.90	Картометрический метод	1.00	-
4	422336.54	1323049.81	422336.54	1323049.81	Картометрический метод	1.00	-
5	422349.20	1323112.13	422349.20	1323112.13	Картометрический метод	1.00	-
6	422280.06	1323187.11	422280.06	1323187.11	Картометрический метод	1.00	-
7	422274.92	1323262.31	422274.92	1323262.31	Картометрический метод	1.00	-
8	422254.46	1323247.48	422254.46	1323247.48	Картометрический метод	1.00	-
9	422051.22	1323093.63	422051.22	1323093.63	Картометрический метод	1.00	-
10	421983.72	1322986.16	421983.72	1322986.16	Картометрический метод	1.00	-
11	422035.53	1322927.19	422035.53	1322927.19	Картометрический метод	1.00	-
12	422051.27	1322941.26	422051.27	1322941.26	Картометрический метод	1.00	-
13	422103.14	1322906.29	422103.14	1322906.29	Картометрический метод	1.00	-
14	422088.11	1322894.69	422088.11	1322894.69	Картометрический метод	1.00	-
15	422089.94	1322892.66	422089.94	1322892.66	Картометрический метод	1.00	-
16	422089.73	1322892.49	422089.73	1322892.49	Картометрический метод	1.00	-
17	422034.04	1322844.98	422034.04	1322844.98	Картометрический метод	1.00	-
18	422057.30	1322816.05	422057.30	1322816.05	Картометрический метод	1.00	-
19	422065.06	1322821.70	422065.06	1322821.70	Картометрический метод	1.00	-
20	422029.66	1322789.28	422029.66	1322789.28	Картометрический метод	1.00	-
21	422012.70	1322774.01	422012.70	1322774.01	Картометрический метод	1.00	-
22	422032.16	1322752.79	422032.16	1322752.79	Картометрический метод	1.00	-




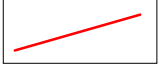



**ОПИСАНИЕ МЕСТОПОЛОЖЕНИЯ ГРАНИЦ  
деревни Тимофеевка Ферзиковского района Калужской области**


(наименование объекта)


**План границ объекта**



**Используемые условные знаки и обозначения:**

-  - существующая часть границы населенного пункта
-  - вновь образованная часть границы населенного пункта
-  - граница и номер кадастрового квартала
-  - граница земельного участка внесенного в ЕТРН
-  - поворотная точка существующей границы населенного пункта

Подпись  Л.П. Рыкалина 18 сентября 2023 г.  
Место для оттиска печати (при наличии) лица, составившего описание местоположения границ объекта



## ГРАФИЧЕСКОЕ ОПИСАНИЕ

местоположения границ населенных пунктов, территориальных зон, особо охраняемых природных территорий, зон с особыми условиями использования территории

деревня Шахово Ферзиковский район Калужской области

(наименование объекта, местоположение границ которого описано (далее - объект))

### Раздел 1

#### Сведения об объекте

№ п/п	Характеристики объекта	Описание характеристик
1	2	3
1.	Местоположение объекта	Калужская область, район Ферзиковский, деревня Шахово
2.	Площадь объекта +/- величина погрешности определения площади (Р +/- Дельта Р)	152942 +/- 1369 м <sup>2</sup>
3.	Иные характеристики объекта	-

## Раздел 2

### Сведения о местоположении границ объекта

1. Система координат -

2. Сведения о характерных точках границ объекта

Обозначение характерных точек границ	Координаты, м		Метод определения координат характерной точки	Средняя квадратическая погрешность положения характерной точки (Mt), м	Описание обозначения точки на местности (при наличии)
	X	Y			
1	2	3	4	5	6
-	-	-	-	-	-

3. Сведения о характерных точках части (частей) границы объекта

Обозначение характерных точек части границы	Координаты, м		Метод определения координат характерной точки	Средняя квадратическая погрешность положения характерной точки (Mt), м	Описание обозначения точки на местности (при наличии)
	X	Y			
1	2	3	4	5	6
-	-	-	-	-	-



### Раздел 3

#### Сведения о местоположении измененных (уточненных) границ объекта

1. Система координат МСК-40, зона 1

2. Сведения о характерных точках границ объекта

Обозначение характерных точек границ	Существующие координаты, м		Измененные (уточненные) координаты, м		Метод определения координат характерной точки	Средняя квадратическая погрешность положения характерной точки (Mt), м	Описание обозначения точки на местности (при наличии)
	X	Y	X	Y			
1	2	3	4	5	6	7	8
1	424869.66	1330852.77	424869.66	1330852.77	Картометрический метод	1.00	-
2	424853.37	1330871.94	424853.37	1330871.94	Картометрический метод	1.00	-
3	424837.53	1330885.62	424837.53	1330885.62	Картометрический метод	1.00	-
4	424829.70	1330894.08	424829.70	1330894.08	Картометрический метод	1.00	-
5	424807.56	1330927.47	424807.56	1330927.47	Картометрический метод	1.00	-
6	424780.47	1330968.33	424780.47	1330968.33	Картометрический метод	1.00	-
7	424762.92	1330990.47	424762.92	1330990.47	Картометрический метод	1.00	-
8	424744.38	1331013.69	424744.38	1331013.69	Картометрический метод	1.00	-
9	424720.53	1331050.77	424720.53	1331050.77	Картометрический метод	1.00	-
10	424695.78	1331087.85	424695.78	1331087.85	Картометрический метод	1.00	-
11	424692.18	1331100.00	424692.18	1331100.00	Картометрический метод	1.00	-
12	424688.13	1331110.26	424688.13	1331110.26	Картометрический метод	1.00	-
13	424676.97	1331123.85	424676.97	1331123.85	Картометрический метод	1.00	-
14	424659.87	1331139.60	424659.87	1331139.60	Картометрический метод	1.00	-
15	424620.63	1331170.74	424620.63	1331170.74	Картометрический метод	1.00	-
16	424608.98	1331180.57	424608.98	1331180.57	Картометрический метод	1.00	-
17	424590.55	1331196.13	424590.55	1331196.13	Картометрический метод	1.00	-
18	424575.00	1331209.26	424575.00	1331209.26	Картометрический метод	1.00	-
19	424514.52	1331261.37	424514.52	1331261.37	Картометрический метод	1.00	-
20	424481.04	1331283.26	424481.04	1331283.26	Картометрический метод	1.00	-
21	424470.06	1331290.44	424470.06	1331290.44	Картометрический метод	1.00	-
22	424459.78	1331273.09	424459.78	1331273.09	Картометрический метод	1.00	-

2. Сведения о характерных точках границ объекта							
Обозначение характерных точек границ	Существующие координаты, м		Измененные (уточненные) координаты, м		Метод определения координат характерной точки	Средняя квадратическая погрешность положения характерной точки (Mt), м	Описание обозначения точки на местности (при наличии)
	X	Y	X	Y			
1	2	3	4	5	6	7	8
23	424458.32	1331271.47	424458.32	1331271.47	Картометрический метод	1.00	-
24	424484.24	1331243.43	424484.24	1331243.43	Картометрический метод	1.00	-
25	424488.91	1331238.37	424488.91	1331238.37	Картометрический метод	1.00	-
26	424484.98	1331234.55	424484.98	1331234.55	Картометрический метод	1.00	-
27	424470.37	1331220.35	424470.37	1331220.35	Картометрический метод	1.00	-
28	424463.56	1331218.42	424463.56	1331218.42	Картометрический метод	1.00	-
29	424444.93	1331213.14	424444.93	1331213.14	Картометрический метод	1.00	-
30	424342.98	1331184.23	424342.98	1331184.23	Картометрический метод	1.00	-
31	424345.18	1331151.37	424345.18	1331151.37	Картометрический метод	1.00	-
32	424350.83	1331066.71	424350.83	1331066.71	Картометрический метод	1.00	-
33	424354.58	1331010.42	424354.58	1331010.42	Картометрический метод	1.00	-
34	424363.84	1330922.35	424363.84	1330922.35	Картометрический метод	1.00	-
35	424356.88	1330871.38	424356.88	1330871.38	Картометрический метод	1.00	-
36	424312.86	1330852.84	424312.86	1330852.84	Картометрический метод	1.00	-
37	424312.86	1330813.44	424312.86	1330813.44	Картометрический метод	1.00	-
38	424302.76	1330802.21	424302.76	1330802.21	Картометрический метод	1.00	-
39	424428.15	1330809.09	424428.15	1330809.09	Картометрический метод	1.00	-
40	424469.58	1330820.43	424469.58	1330820.43	Картометрический метод	1.00	-
41	424473.08	1330816.60	424473.08	1330816.60	Картометрический метод	1.00	-
42	424541.30	1330888.20	424541.30	1330888.20	Картометрический метод	1.00	-
43	424625.31	1330870.17	424625.31	1330870.17	Картометрический метод	1.00	-
44	424618.48	1330840.35	424618.48	1330840.35	Картометрический метод	1.00	-
45	424594.30	1330734.84	424594.30	1330734.84	Картометрический метод	1.00	-
46	424594.11	1330728.39	424594.11	1330728.39	Картометрический метод	1.00	-
47	424597.68	1330724.25	424597.68	1330724.25	Картометрический метод	1.00	-

2. Сведения о характерных точках границ объекта							
Обозначение характерных точек границ	Существующие координаты, м		Измененные (уточненные) координаты, м		Метод определения координат характерной точки	Средняя квадратическая погрешность положения характерной точки (Mt), м	Описание обозначения точки на местности (при наличии)
	X	Y	X	Y			
1	2	3	4	5	6	7	8
1	424869.66	1330852.77	424869.66	1330852.77	Картометрический метод	1.00	-
48	424353.92	1331126.93	424353.92	1331126.93	Картометрический метод	1.00	-
49	424348.26	1331108.21	424348.26	1331108.21	Картометрический метод	1.00	-
50	424365.25	1331073.39	424365.25	1331073.39	Картометрический метод	1.00	-
51	424363.49	1331033.99	424363.49	1331033.99	Картометрический метод	1.00	-
52	424375.40	1331003.96	424375.40	1331003.96	Картометрический метод	1.00	-
53	424378.53	1330989.15	424378.53	1330989.15	Картометрический метод	1.00	-
54	424385.65	1330989.74	424385.65	1330989.74	Картометрический метод	1.00	-
55	424385.82	1330972.73	424385.82	1330972.73	Картометрический метод	1.00	-
56	424382.06	1330972.46	424382.06	1330972.46	Картометрический метод	1.00	-
57	424388.29	1330943.01	424388.29	1330943.01	Картометрический метод	1.00	-
58	424389.84	1330938.43	424389.84	1330938.43	Картометрический метод	1.00	-
59	424402.71	1330937.13	424402.71	1330937.13	Картометрический метод	1.00	-
60	-	-	424408.72	1330926.01	Картометрический метод	1.00	-
61	-	-	424412.38	1330913.55	Картометрический метод	1.00	-
62	-	-	424411.20	1330913.25	Картометрический метод	1.00	-
63	-	-	424408.28	1330909.30	Картометрический метод	1.00	-
64	-	-	424400.42	1330909.10	Картометрический метод	1.00	-
65	-	-	424419.34	1330889.25	Картометрический метод	1.00	-
66	-	-	424428.13	1330894.04	Картометрический метод	1.00	-
67	-	-	424425.20	1330921.47	Картометрический метод	1.00	-
68	-	-	424415.05	1330945.19	Картометрический метод	1.00	-
69	-	-	424400.59	1331104.29	Картометрический метод	1.00	-
70	-	-	424376.58	1331122.36	Картометрический метод	1.00	-
48	424353.92	1331126.93	424353.92	1331126.93	Картометрический метод	1.00	-

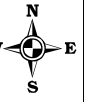
## 3. Сведения о характерных точках части (частей) границы объекта

Обозначение характерных точек части границы	Существующие координаты, м		Измененные (уточненные) координаты, м		Метод определения координат характерной точки	Средняя квадратическая погрешность положения характерной точки (Mt), м	Описание обозначения точки на местности (при наличии)
	X	Y	X	Y			
1	2	3	4	5	6	7	8
-	-	-	-	-	-	-	

**ОПИСАНИЕ МЕСТОПОЛОЖЕНИЯ ГРАНИЦ  
деревни Шахово Ферзиковского района Калужской области**

(наименование объекта)



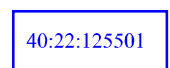
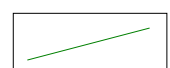

**План границ объекта**




40:22:126102

40:22:126101

**Используемые условные знаки и обозначения:**

-  - существующая часть границы населенного пункта
-  - вновь образованная часть границы населенного пункта
-  - граница и номер кадастрового квартала
-  - граница земельного участка внесенного в ЕКЗН
-  - поворотная точка существующей границы населенного пункта



Подпись  Л.П. Рыкалина 18 сентября 2023 г.  
Место для оттиска печати (при наличии) лица, составившего описание  
местоположения границ объекта

